Indhold

Generelt ... 2
Overførsel af data ... 2
Ansøgning om enkeltbetaling via Tast selv ... 3
Nye opdateringer i Næsgaard 2026 ... 3
Principper og upload med filer fra Næsgaard MARK ... 3
Kortet er styrende for støtten ... 4
Beregn Markblokke ... 4
Markplan-elementer ... 5
ID15 områder i Næsgaard MARK ... 7
Miljø og økologitilsagn i Næsgaard MARK ... 7
Frivillige målrettede efterafgrøder til efterår 2026 ... 8
Forberedelse før ansøgning ... 10
Angiv selv de resterende oplysninger i fællesskemaet ... 10
Klargøring af data til upload ... 11
EU-id ... 11
Flere afgrøder pr. mark ... 12
Afgrøder ... 12
Økologisk omlægningsdato og ansøgning om økologisk arealtilskud ... 13
Obligatoriske målrettede efterafgrøder 2026/27 udlagt efterår 2026 ... 13
Husdyrefterafgrødekrav 2026/27 udlagt efterår 2026 ... 14
Alternativer til pligtige efterafgrøder i efteråret 2026 og opsparing ... 15
Gødningsoplysninger ... 15
Eksporter data til EHA ... 16
Vælg oplysninger til eksport ... 16
Placering af eksportfilen ... 16
Landbrugsstyrelsen Tast selv service ... 17
Tast Selv: Vælg Markkort ... 17
Tast Selv: Tilknyt markkort ... 18
Tast Selv: Markkrat ... 18
Tast selv: Overførsel til Tast selv service ... 19
Tast Selv: Ansøgning om enkeltbetaling 2026 ... 19
Tast Selv: Målrettet Regulering ... 20
Tast selv: Beregninger af GLM7 og GLM8 og bioordninger ... 21
Tast selv: Indberetning af efterafgrøder og beregning af kvote 2026 ... 24
Tast selv: Vis/tilknyt markkort ... 25
Tast selv: Markplan ... 27
Tast selv: Kontroller ansøgningen og udfyld/ret fejl og mangler ... 28
Typiske fejl ved import til Tast selv og årsager ... 28

(Opdateret 30-01-2026)

Generelt

Denne vejledning gennemgår fremgangsmåden ved eksport af data fra Næsgaard MARK til udarbejdelse af ansøgning om grundbetaling og tilskudsberettige arealer via Fællesskema (FS) og Gødningskvote og Efterafgrødeskema (GKEA) i Tast selv)

Overførsel af data

Følgende oplysninger eksporteres fra Næsgaard MARK:

Oplysninger om markkode, markblok, total-areal, afgrøder, pligtige efterafgrøder og alternativer til pligtige efterafgrøder, ansøgningsareal, 3m bræmme, målrettede efterafgrøder, omlægningsdato (kun økologi), økologisk arealtilskud (kun økologi) samt indberetning af efterafgrøder og alternativer til efterafgrøder for 2026/27, Gødningsoplysninger herunder fosforanalyser (hvis P-analysetals korrektion anvendes og udbyttekorrektion).

Hvordan overføres data

Du downloader to filer i XML-format fra Næsgaard MARK under Indberetning, som gemmes lokalt under Dokumenter > DataLogisk > EHA.

Filer

FS: En ansøgning om enkeltbetaling og frivillige målrettede efterafgrøder efterår 2026 i Fællesskema 2026, samt

GKEA: Gødningsplan og indberetning af efterafgrøder og alternativer til efterafgrøder til 2027 (ligger også efterår 2026).

Tjek data efter overførsel til Fællesskemaet i Tast selv

Tjek at ejendomme, marker og afgrøder er korrekt angivet, og at arealerne er placeret i den rigtige kolonne på markplanen i ansøgningen i Tast selv.

Betingelser

Selvom data kan eksporteres fra Næsgaard MARK, er det brugerens eget ansvar, at de data, som står på fællesskemaet, er korrekte.

Datalogisk A/S kan således ikke stilles til ansvar for eventuelle fejl ved Hektarstøtteansøgningen.

Læs i øvrigt om forudsætninger, betingelser og rettigheder ved udarbejdelse af hektarstøtteansøgning på Landbrugsstyrelsens hjemmeside.

Vedrørende ansvar ved brug af Næsgaard MARK henviser vi til vores slutbrugerlicensaftale, der kan ses på vores hjemmeside: http://www.datalogisk.dk/

Ansøgning om enkeltbetaling via Tast selv

Adgang til Tast selv

Du finder adgang til Landbrugsstyrelsens Fællesskema og markkort ved at bruge ansøgningssystemet på https://selvbetjening.lbst.dk/.

Det er en rigtig god idé at udføre skemakontrol i Tast selv, inden du indsender fællesskemaet.

Nye opdateringer i Næsgaard 2026

Nyt i Næsgaard MARK

Markplan>Myndigheder> EU-støtte styrer nu grundbetaling beregningerne i nøgletallene. Her kan angive tilknytning til 4% brak, biodiversitet og bæredygtighed eller Grundbetaling.

Ved eksport til Fællesskemaet medtages tilknytning til brak og bræmmer, så har du angivet disse som 4% brak eller Grundbetaling mv. medtages dette ved upload. Småbiotoper oploades med markkortet.

I nøgletallene kan du se samlet areal med 4% brak, biobær og Grundbetaling og om du opfylder kravet til GLM10.

Ændringerne fra 2025

GLM10 kravet modsvarer kravet til GLM8 bortset fra at det samlede areal med småbiotoper maksimalt må udgøre 20% af totalarealet i den enkelte mark.

Derfor er det i høj grad blevet vigtigt at foretage en myndigheds beregning i markortet. Myndighedsberegningen beregner i dag ID15 område, areal med skærpet fosforloft, overlap til glm og markkrat, overlap til småbiotoper, fradrag i markplanen i forhold til §3. Hvis ikke de indtegnede arealer stemmer med markplanen er der heller ikke forudsætninger for at udregne om man opfylder diverse myndighedskrav eller kvoten.

Husk at beregne jb på alle marker, da der er kommet nye Jb-kort gældende fra markplanen 2025/26.

Principper og upload med filer fra Næsgaard MARK

Princippet for målrettede efterafgrøder er de samme som tidligere. Behovet er opgjort ud fra kystvandsområdet, mens tilsagn er låst til id15-områderne.

Hvis man vil flytte efterafgrøder efter ansøgningsfristen, skal man åbne sin EU-ansøgning og rette sit fællesskema.

GKEA-skemaet med tilrettet gødningsplan og oplysninger om udlæg af pligtige efterafgrøder og alternativer *skal* indsendes senest 10. september 2026.

Man kan sagtens udfylde GKEA-skema ud fra fællesskemaet, men fælleskemaet indeholder ikke oplysninger om for- og efterafgrøder eller ekstra afgrøder med kvotebehov, udbyttedokumentation eller P analyser på de enkelte marker, så det skal man så selv tilføje.

Hvis du vil være sikker på at kvoteberegningen er rigtig, anbefales det at bruge eksportfilerne fra Næsgaard MARK.

Kortet er styrende for støtten

Før du kan udfylde markplanen fællesskemaet i Tast selv, skal dine marker være opdaterede i det markkort, du tilknytter fællesskemaet.

Marker kan uploades fra Næsgaard, eller indtegnes direkte i Internet Markkort (IMK) og det beregnede areal på IMK er det gældende. Det er derfor vigtigt, at *kortindtegningerne er udført med størst mulig præcision*.

Indtegner du altid i IMK, skal kortet til sidst gemmes i Næsgaard markkort og der bør foretages en myndigheds-beregning, så arealer og overlap overføres til markplanen

Vær opmærksom på markblokændringer

Brug Næsgaard MARKKORT funktionen "Beregn arealer"

Pløjer du f.eks. et areal med permanent græs uden det opdateres på markblokken i IMK, vil der ske et fraklip af det område efter upload af ansøgningen.

Oplever du et stort svind i areal ved upload, så lav en kopi af markkortet og brug funktionen "Beregn markblokke" i arealkontrollen til at finde markkortfraklip.

Markblokke skal ikke anvendes til at dele marker indenfor bedriften. Det har aldrig været formålet med markblokke. Hvis Landbrugsstyrelsen har oprettet markblokke uden at der er et fysisk skel, så kontakt landbrugsstyrelsen og få markblokken samlet igen.

Beregn Markblokke

Det være en fordel at beregne arealerne for at undersøge om der er forskel på egne markkort og EU-Blokkortet.

Funktionen beregner Markareal fra Næsgaard MARK holdt op imod EU-Blokkortet (som åbnes automatisk til beregningen) og viser de arealer som ligger udover EU-blokken, som ved upload i Tast selv automatisk bliver fraklippet.

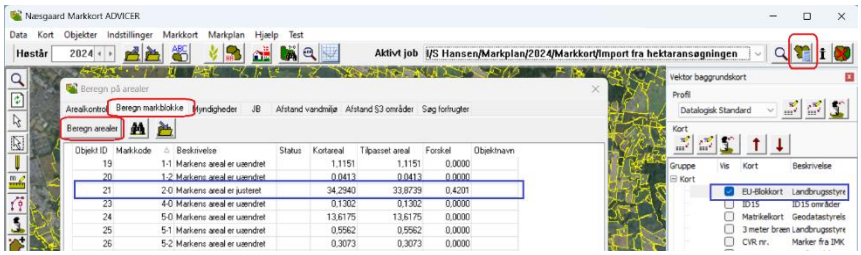

I eksemplet herover vil upload af kortet til Tast selv uden justering resulterer i tilpasning af arealet på 0,4201ha.

Hvis markens areal ligger ud over markblokkens areal, så klippes markens areal fra, så det matcher EU-blokken.

Til gengæld vil arealer, der ligger udenfor EU-blokken ikke automatisk blive tilføjet.

Det betyder praktisk at det totale areal til grundbetaling reduceres, hvis man ikke er opmærksom på dette og få markerne rettet ordentligt til.

I Næsgaard MARKKORT kan du lave beregningen og fraklip vil vises som et nyt lag med en lys blå linje.
Du kan ændre på opsætningen, under Jobinfo > Lag:

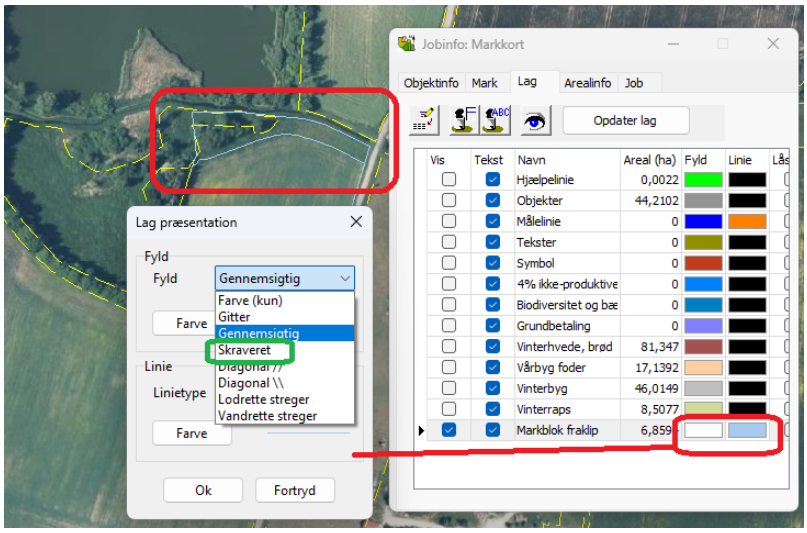

I dette tilfælde, er det skraverede område taget i omdrift igen, men hvis det ikke er tilrettet i EU-Markblokken, så bliver det et fraklip.

Lav evt. en kopi af dit markkort (Data>"Gem som nyt job"), som du f.eks. kalder fraklip.

Det nye markkort kan hjælpe med at skabe overblik, inden du tager stilling til om du vil acceptere fraklippene, som de er i dine markkort. Og evt. skal der sendes rettelser ind til Landbrugsstyrelsen.

Markplan-elementer

Disse håndteres under *Markplan* > *Myndigheder* > *EU-støtte*.

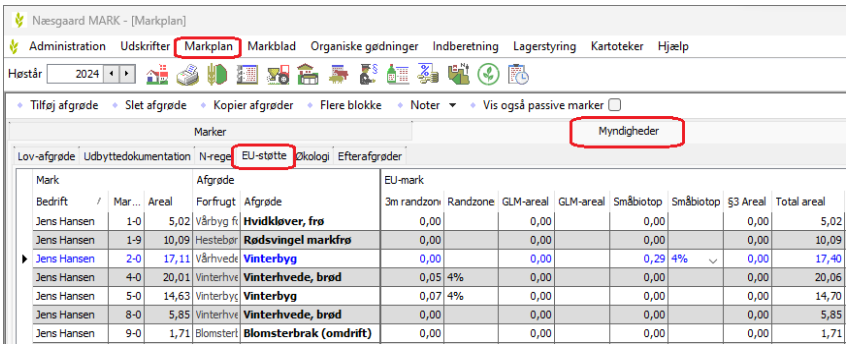

§3 områder trækkes automatisk ud af markens

Nu trækkes §3 areal automatisk ud af markens dyrkningsareal og Total areal angiver nu markens totale areal.

dyrkningsareal

GLM arealer og markkrat håndteres stadig under samme kolonne og 3m bræmme langs vandløb håndteres som udvidelse af forrige års 2m bræmmer.

Småbiotoper skulle før lægges under fradrag, det har nu fået sin egen kolonne.

Man kan vælge at lægge sine arealer under: Grundbetaling (GB), GLM8 (4%) eller Biodiversitet og Bæredygtighed (BB), for hvert af arealerne ved at bruge dropdown menu, der aktiveres hvis areal >0ha.

Du kan nu definere dine Markelementer som 4%, GB og BB, så du har overblik over dine arealer.

Bemærk, informationerne overføres nu direkte til Tast selv!

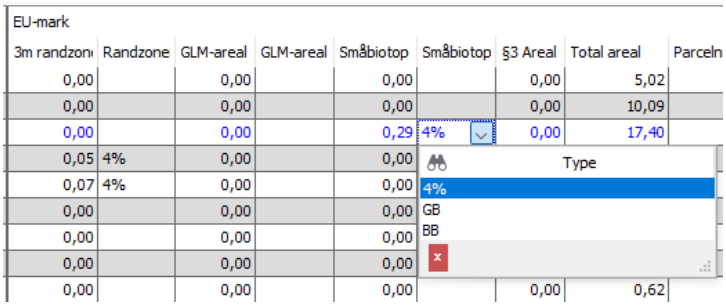

3 meter bræmmen er kun støtteberettiget i tilfælde af, at man har brak eller markbræmmer op til 3 meter bræmmen. 3 m bræmmen bør derfor "principielt" frategnes marken, eller arealet kan angives under Randzone i fane EU-støtte fra 2025.

Forskel mellem markareal og totalareal

Markplansarealet angiver den del man kan så, gøde, sprøjte efter at landskabselementer som bræmmer, glm og markkrat samt småbiotoper og §3 arealer er trukket ud.

Total areal er hele markpolygonens areal.

Hvis nu jeg har en mark på 14 ha der ligger indenfor et §3 område vil markens areal være lig 0 ha, men totalarealet er fortsat markens totale areal. Du vil ikke kunne beregne kvote eller sprøjte på arealet

Behandlinger af typen såning, gødskning, planteværn og hovedprodukt mv. bruger markens areal.

Støttesatser skal altid bruge total areal, idet der er støtte på de landskabselementer, småbiotoper og §3 arealer der er trukket ud.

ID15 områder i Næsgaard MARK

ID15 områder er betydende for hvilke krav, der bliver lagt på dit harmoni- og efterafgrødegrundareal.

Hent ID15-områder direkte fra MARKKORT

Hent ID15 vha. markkort funktionen "**Ajourfør ID15 områder i markplanen**".

Indtastede ID15 arealer kan ikke overskrives ved overførsel fra IMK.

Filen indeholder ikke oplysninger om ID15, men bræmme og GLM elementer medtages med funktionen

"Importer arealer fra IMK" under "**Markplan**> **Marker**> **Kortarealer**".

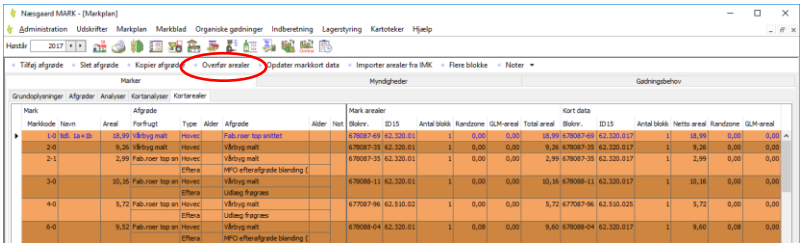

Opdatér/overfør arealer fra Næsgaard MARKKORT til Næsgaard MARK

Arealer fra Næsgaard MARKKORT overføres til Næsgaard MARK under fanen **Markplan > Marker > Kortarealer**.

Markér de marker du ønsker at opdatere fra MARKKORT (brug evt. CTRL+A for at vælge alle) og klik "**Overfør arealer**".

Totalareal, Dyrkningsareal, Randzonearealer under fanen EU-støtte opdateres samtidig.

Miljø og økologitilsagn i Næsgaard MARK

Du kan tilføje dine tilsagn i Næsgaard MARK, så du får et bedre overblik under planlægning om hvilke restriktioner, der er pålagt din jord.

Tilsagn tilføjes under Fanen *Markplan > Myndigheder > EU-støtte*

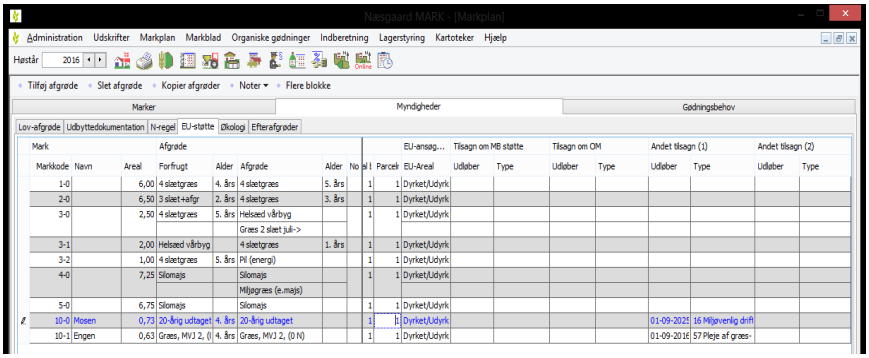

Bemærk: *Oplysningerne om tilsagn kan ikke eksporteres i forbindelse med ansøgning.*

Oplysninger om tilsagn skal under ansøgning hentes i fanen "Udbetaling af tilskud- Miljø- og økologitilsagn" på https://selvbetjening.lbst.dk/.

Frivillige målrettede efterafgrøder til efterår 2026

Hvis du ikke vil søge om tilskud til ekstra/frivillige målrettede efterafgrøder, kan du springe dette afsnit over.

I Næsgaard MARK er der lavet særskilte afgrøder til ansøgning om målrettede efterafgrøder. Importer disse til kartoteket, hvis du vil søge om målrettede efterafgrøder:

- Målrettede efterafgrøder (alm. og kvælstoffiks.) 1:1
- Målrettede mellemafgrøder 2:1
- Målrettede energiafgrøder 1:1,25
- Slånings-/blomsterbrak til målrettet efterafgrødebrak 1:1
- Braklagte arealer 1:2
- Flerårige energiafgrøder 0,8:1
- Målrettede braklagte arealer langs vandløb og sø 1:4
- Præcisionsjordbrug 11:1

Tidlig såning af vintersæd kan kun anmeldes i efterafgrøde-fanen, men har i år en faktor 1,9:1.

Ansøger du om målrettede efterafgrøder skal du være opmærksom på 2 ting.

Betingelser

1. **De er stedfaste** og kan ikke flyttes til et andet ID15-område. Hvis det ikke er muligt at udlægge dem i den planlagte mark, kan de flyttes til andre marker i samme ID15-område.
2. ***Ændringer*** i placering af målrettede efterafgrøder ***skal*** indsendes med fællesskemaet, hvilket kan betyde forsinket udbetaling, hvis ansøgning skal genåbnes og manuelt sagsbehandles i Landbrugsstyrelsen.

Frivillig kvotereduktion tages i ansøgningsåret, mens der vil være et kvotetræk året efter, hvis der fortsat mangler efterafgrøder.

Der er fortsat mulighed for at bruge kvotereduktion som alternativ. Du får ingen støtte til det, men det kan modregnes et evt. obligatorisk krav. Ordningen er dog kun relevant hvis *du har meget kvote til overs i 2026 og ikke forventer at stå i samme situation i 2027.*

Da alle efterafgrøder og alternativer nu skal indtegnes og indberettes på kort, betyder det at oplysningerne hentes fra afgrøden i markplanen i Næsgaard MARK.

Efterafgrøderne "***Målrettede efterafgrøde***" og "***Målrettede mellemafgrøder***" tilmeldes ved at tilføje disse efterafgrøder på de respektive marker.

Alternativer som "***Brak til målrettede efterafgrøder***", "**Brak langs vandløb og sø**" samt "***Energiafgrøder til målrettede efterafgrøder***" tilmeldes ved at påføre disse tre afgrøder på de respektive marker.

Derudover er der mulighed for at angive alternativerne "***Tidlig såning efterår 2026 som målrettet efterafgrøde***" og "***Kvotereduktion til målrettede efterafgrøder***" herunder kombinationer af kvotereduktion og de andre ordninger under Markplan>Myndigheder>Efterafgrøder> i 2026.

Metode ansøgt vil være den metode, der angives i Fællesskema 2026 ved ansøgning fra 1. februar.

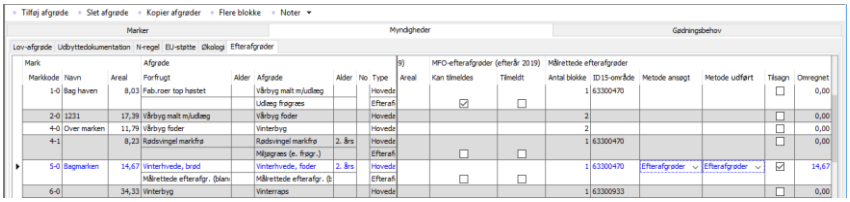

Vær opmærksom på at kvotereduktion kun er muligt, hvis anmeldt inden 21. april 2026.

Man kan vælge at anvende en anden metode og på en anden mark end ansøgt, forudsæt marken ligger i samme ID15 område og indberette dette senest 10. september 2026.

Eksempel

Eksempel: Har du fået tilsagn på 5 ha målrettede efterafgrøder ved tidlig såning af 10 ha vinterhvede i efteråret, men finder ud af, at du vil have vårhvede i stedet, kan du erstatte det med 5 ha "efterafgrøder" på samme mark eller 10 ha "Målrettede mellemafgrøder" i en anden mark i samme ID15-område.

Vælger du at flytte dine målrettede efterafgrøder SKAL du åbne dit fællesskema igen og rette det til. Det er <u>ikke nok</u> kun at rette det i GKEA-skemaet.

Selvom Næsgaard fra 1. maj vil eksportere ændringer "**Metode udført"** og ikke ansøgte placeringer, anbefaler vi, at du retter Fællesskemaet direkte på tast selv, idet import af en ny fil fra Næsgaard vil overskrive alle andre justeringer, du har foretaget i det hidtil indsendte fællesskema på Tast selv

Metode udført vil være også den metode der angives i GKEA-skemaet 2026 og ligge til grund for efterafgrøde opgørelsen 10. september 2026.

Mangler der efter 10. september stadig målrettede efter-afgrøder trods forsøg på udlæg og frivillig kvotereduktion vil det betyde både et kvotetræk i 2027 og reduktion i støtten til de målrettede efterafgrøder i 2026.

Forberedelse før ansøgning

Start med at få overblik over markblokændringer og hvilke ID15-områder, du har jord i.

I markplanen tilføjes en afgrøde med målrettede efterafgrøder eller afgrøde tilknyttet det alternativ, der ønskes anvendt. Husk også at markere om du har fået tilsagn.

Forbered markkortene i god tid inden ansøgningen, så alle markblokændringer er korrekte.

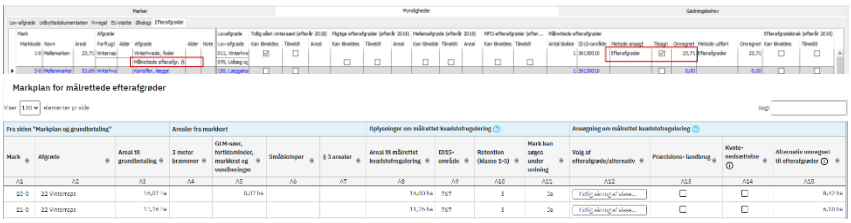

Du kan med fordel starte arbejdet med markkortene for 2027 allerede i august 2026.

Eventuelle ændringer i §3-udpegninger til 2027 skal være godkendt og ajourført af kommunen inden november 2026

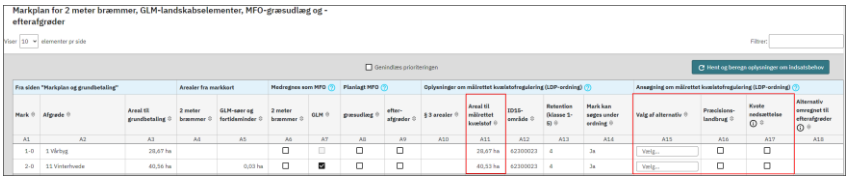

Ved upload til Tast selv udløser det, at der angives metodevalg i kolonne (*A12)* i Fanen med det ordrette navn: "*Markplan for 3 meter bræmmer, GLM-landskabselementer og efterafgrøder*" ud for de udvalgte marker.

Når du klikker beregn får du omregnet udlæg og alternativer, præcisionsjordbrug samt kvotenedsættelse (*A14*) til et areal med målrettede efterafgrøder du får støtte til i kolonne (*A15*).

Selvom der søges, er det ikke sikkert, at man kan få tilskud til alle de ha efterafgrøder man kan og vil udlægge. Det skyldes at der er sat et loft over antallet af ha efterafgrøder, der gives støtte til i hvert kystvandsopland.

Der prioriteres mellem ansøgere ud fra ID15 oplandets evne til at tilbageholde kvælstof (retention). Jo lavere nr. jo større chance. Kvotereduktion prioriteres først.

Angiv selv de resterende oplysninger i fællesskemaet

Etårige og flerårige ordninger, tilsagn mv.

De resterende oplysninger, f.eks. markplan for etårige ordninger, rettes manuelt på Tast selv, hvor du også har mulighed for at rette i de overførte oplysninger.

Om et brakareal, 3m bræmme langs vandløb og småbiotop skal medregnes som 4% "ikke produktive arealer", "Biodiversitet og bæredygtighed", eller blot Grundbetaling skal du selv angive i Tast selv.

Minimumsarealet med 4% "Ikke produktivt areal" kan du

finde under Nøgletal 025 i Næsgaard MARK. Det overskydende areal kan evt. anmeldes til "Biodiversitet og bæredygtighed" hvis man i øvrigt er indstillet på at opfylde betingelserne herfor.

Når oplysningerne i Fællesskemaet er ajourført, kan ansøgningen afleveres elektronisk. Som udgangspunkt kan ansøgning kun ske elektronisk. Se mere herom på Tast selv.

Klargøring af data til upload

Før eksport af data

Før data eksporteres, skal du tjekke dine data i Næsgaard MARK: Markplan > Myndigheder > EU-støtte

Tilret markplan

Oplysningerne til ansøgning om enkeltbetaling ses på fanen **Myndigheder > EU-støtte**

Her ses og rettes oplysninger:

- EU-ID / Markkode
- Bloknummer
- Afgrøde (afgrødekode)
- Randzone areal
- Markens areal (ha) samt om der søges støtte eller ej til marken (feltet EU-areal)

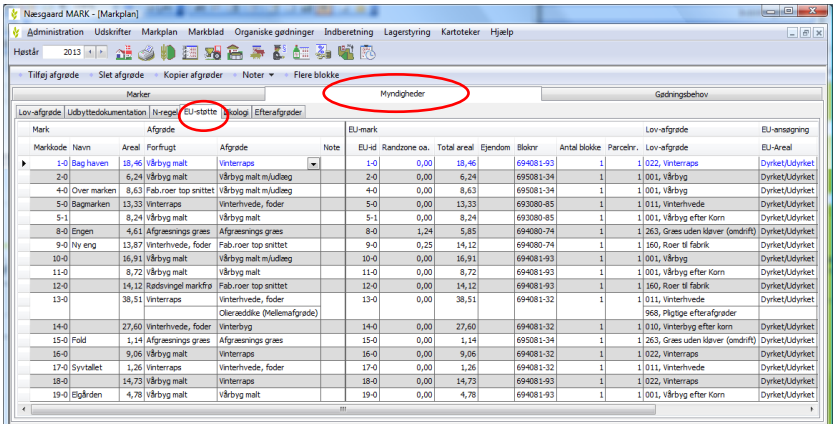

EU-id

Som standard anvendes markkodefeltet ved eksport til fællesskemaet.

Fællesskemaet arbejder kun med markkoder på 6 tegn.

I Næsgaard Mark kan man imidlertid have op til 10 tegn i markkoden.

Bemærk!
ved Markkoder >6 tegn
brug da EU-ID

For at løse dette, kan der indtastes en særskilt **EU-id** i markplanen.

Husk at sætte flueben i kolonnen "Indtast EU-id" og tast en 6-tegn markkode i kolonnen "EU-id"

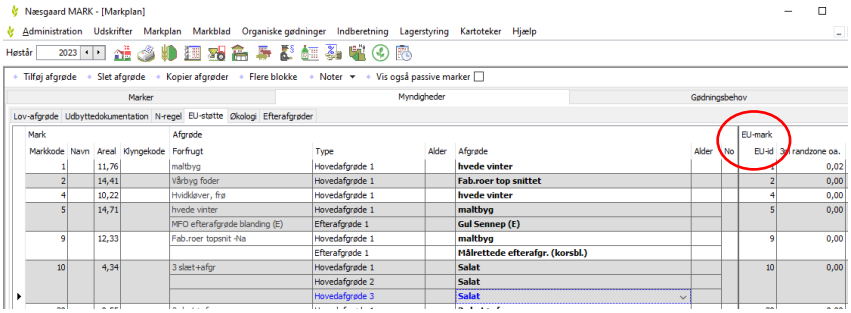

Flere afgrøder pr. mark

Hvis der dyrkes flere hovedafgrøder efter hinanden på samme mark (eks. 3-4 slæt Salat eller 2 slæt Broccoli) skal disse ekstra afgrøder angives som ekstra hovedafgrødeterminer (Hovedafgrøde 2, Hovedafgrøde 3, osv.)

Hovedafgrødeterminer:

Flere hovedafgrøder skal <u>ikke</u> angives som efterafgrøder.

Afgrøder

Ved eksport til Fællesskema anvendes afgrøderne i kolonnen **Lov-afgrøde**.

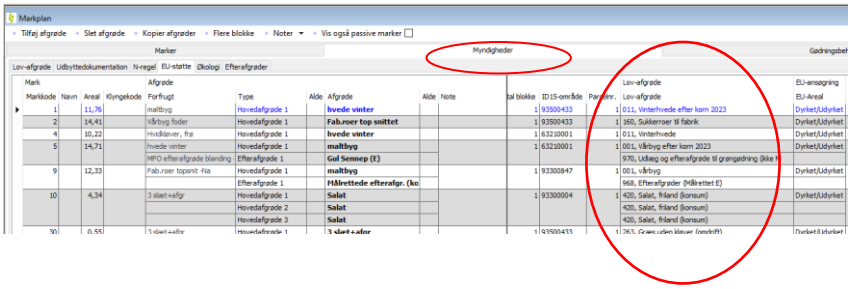

Konverteringstabel fra Næsgaard MARK til Fællesskemaet

Lov afgrøderne er udgangspunktet for ansøgning i fælles-skema.

Hver afgrøde i Næsgaard MARK er tilknyttet en lovkode som standard. Ved eksport til fællesskemaet bliver lovkoden brugt.

Sammenhængen mellem Lovafgrøde og Næsgaard MARK afgrøde findes på vores hjemmeside Link

Lovafgrøde - Næsgaard Mark afgrøde

Lovafgrøde for høstår 2024	Jb 5-6: Udbytte	Jb 5-6: N-norm	Næsgaard Mark afgrøde	Antal slæt
1 Vårbyg	73	146	Vårbyg foder	0
			Vårbyg foder m/rajgr	0
			Vårbyg foder m/l.raj	0
			Vårbyg foder m/miljg	0
			Vårbyg malt	0
			Vårbyg foder m/udlæg	0
			Vårbyg malt m/udlæg	0
			Vårbyg malt m/rajgr	0
			Vårbyg malt m/l.rajg	0
			Vårbyg malt m/miljøgr	0
2 Vårhvede	66	162	Vårhvede foder	0
			Vårhvede foder m/udlæg	0
3 Vårhavre	57	108	Vårhavre foder	0
			Vårhavre foder m/udlæg	0

Økologisk omlægningsdato og ansøgning om økologisk arealtilskud

For økologiske bedrifter kan markernes omlægningsdato indberettes på fanen **Myndigheder > Økologi**

Økologisk Arealtilskud eksporteres nu også til GKEA skemaet, hvis angivet under Forudsætninger i NP-kontrollen.

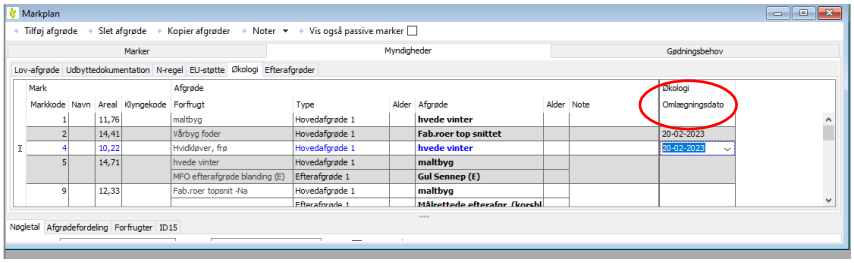

Obligatoriske målrettede efterafgrøder 2026/27 udlagt efterår 2026

Obligatorisk procentkrav pr. vandopland kommer i juli

Procentkravet for obligatoriske efterafgrøder i efteråret 2026 inden for hvert vandopland bliver først beregnet i juli 2026. Kravet afhænger af, hvor mange der har ansøgt om frivillige efterafgrøder i foråret 2026

Hvis man har planlagt flere frivillige end kravet, får man kun tilskud til det som der er givet tilsagn om.

For hvert kystvandsområde gælder følgende: hvis tilskudsarealet (med frivillige målrettede efterafgrøder) er større end det obligatoriske krav, så er dit tilskudsareal lig dit krav til målrettede efterafgrøder. Hvis du derimod har ansøgt om et lavere areal til frivillige målrettede efterafgrøder end det obligatoriske krav, skal du udlægge flere efterafgrøder eller alternativer svarende til det obligatoriske krav, eller tage et kvotetræk til næste år (2027).

For at opfylde et obligatoriske krav skal du opdatere målrettede efterafgrøder i fællesskemaet senest den 10. september 2026.

Husdyrefterafgrødekrav 2026/27 udlagt efterår 2026

Der kan være sket ændringer i dit husdyrefterafgrødekrav på grund af et ændret indsatsbehov i Vandmiljøplan 3. Det skyldes, at husdyrefterafgrødekravet fra 2026/2027 er beregnet ud fra datagrundlaget fra Vandmiljøplan 3.

I 2026 er der også sket en justering i oplandsgrænser for husdyrefterafgrøder på grund af ændrede kystvandsoplande i Vandmiljøplan 3.

Oversigtskort over oplande med forventede krav over husdyrefterafgrøder

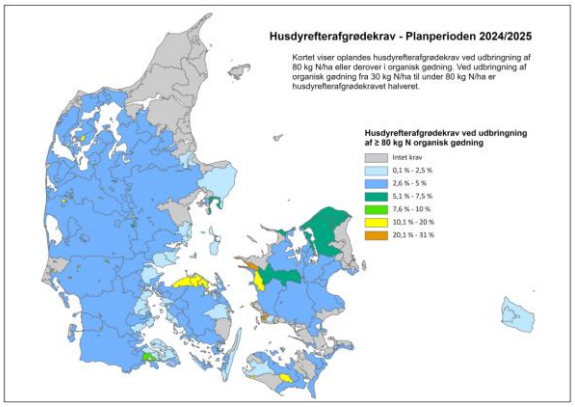

https://lbst.dk/fileadmin/user_upload/NaturErhverv/Filer/Landbrug/Efterafgroeder_og_jordbearbejdning/Kort_husdyrefterafgroedekrav_planperioden2026_2027.pdf

De procentvise krav i de enkelte oplande kan ses i IMK

I modsætning til tidligere år er der for 2025/2026 små lokale krav der kun udgør en fraktion af et ID15-område, som vi ikke kan detailberegne. I de tilfælde overføres procentsatsen fra GKEA-skemaet til Næsgaard.

Kravene er integreret i Næsgaard MARK

Alle der har udbragt mere end 30 kg N fra organisk gødning pr. ha harmoniareal i 2025/23 og omfattet reglerne vedr. lovefterafgrøder skal udlægge ekstra husdyrefterafgrøder.

Bedrifter der har udbragt mere end 80 kg N fra organisk gødning pr. ha harmoniareal har det fulde husdyrefterafgrøde-krav, mens bedrifter mellem 30-80 kg N har det halve husdyrefterafgrødekrav.

Alternativer til pligtige efterafgrøder i efteråret 2026 og opsparing

Vælg menuen **Indberetning/Gødnings-regnskab/Forudsætninger**

Vil du benytte dig af et eller flere alternativer til pligtige efterafgrøder, så skal der ansøges om dette via fællesskemaet, uanset om du vælger at overføre gødnings-oplysninger eller ej.

Efterafgrøder og alternativer til efterafgrøder skal anmeldes inden 10. september 2026.

Når eksporten er gennemført, låses indtastningen af de valgte alternativer. Hvis du senere låser op igen og foretager ændringer, så skal du være opmærksom på at foretage samme ændringer i Fællesskemaet.

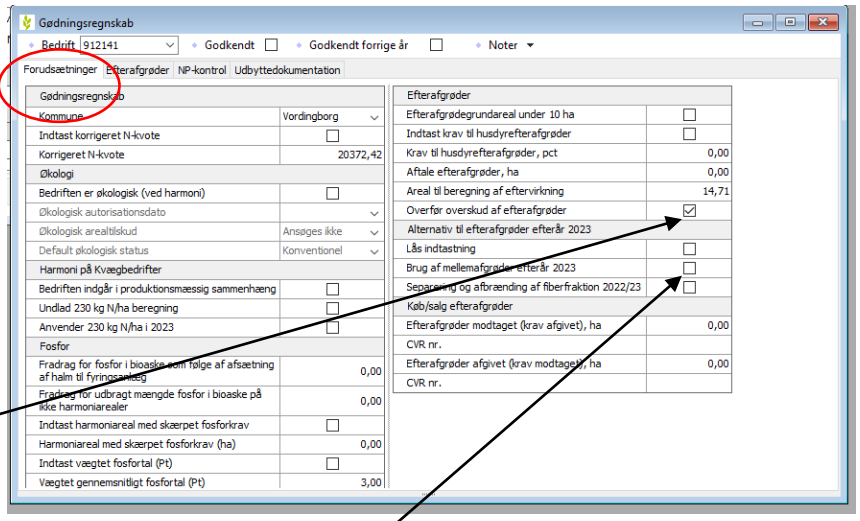

Brug af mellemafgrøder og afbrænding af husdyrgødning som alternativ markeres med flueben her.

Areal med brak langs vandløb og sø, efterafgrødebrak, flerårige energiafgrøder og mellemafgrøder hentes fra markplanen 2026. Salg af husdyrgødning til afbrænding fra salg under Organisk gødning.

Oplysninger om tidligt sået vinterhvede vil dog blive hentet fra markplanen 2027.

Bemærk flerårige energiafgrøder vil automatisk blive anmeldt som alternativ til pligtige efterafgrøder, da de tæller med faktor 1,25.

Gødningsoplysninger

Der er mulighed for at få beregnet en kvælstofkvote og andre oplysninger til gødningsplanlægningen via Tast selv service.

Ved at overføre gødnings-oplysninger dækkes kravet til udarbejdelse af Skema A23, og der vil blive fortrykt en kvælstofkvote på indkaldelsen af gødningsregnskabet.

Det er dog kun et krav hvis du anvender undtagelsen for 230 kg N, eller som økolog søger tillæg for nedsat N-kvote og hvis man ønsker at foretage en analysetalskorrektion af P-loft.

Følgende oplysninger eksporteres til gødningsplanlægningen:

- **Kommune** (*Gødningsregnskab/Forudsætninger*)
- **Markering** hvis Bedriftstype er 230 kg N pr. ha. (kvægbedrifter) (*Gødningsregnskab/Forudsætninger*)
- **Areal med pligtige efterafgrøder** sidste år (*Gødningsregnskab/Forudsætninger*)
- **Markering,** ved udbringning af ≥ 80 kg N/ha sidste år (*Gødningsregnskab/Efterafgrøder* i høstår 2025)
- **Jb-nummer** (*Markplan/Analysetal*)
- **Pt** (*Markplan/Analysetal*)
- **afkrydsning for vanding** (*Markplan/Grundoplysninger*)
- **afgrødekode** for forfrugt (*Markplan/Myndigheder/ Lovafgrøde*)
- **Areal og afgrødekode** for evt. efterafgrøde/pligtige efterafgrøde (*Markplan/Myndigheder/Lov-afgrøde*)
- **N-korrektion** for marken (sum af udbyttejustering og N-regeljustering) (*Markplan/Myndigheder/Lov-afgrøde*)
- **Ekstra afgrøder** (afgrødetyperne for-afgrøder og yderligere hovedafgrøder)

Eksporter data til EHA

Når markplanen er rettet til, vælges funktionen
Indberetning > Fællesskema & Efterafgrøder
(der er pt planer om at tilføje økologiskemaet her også)

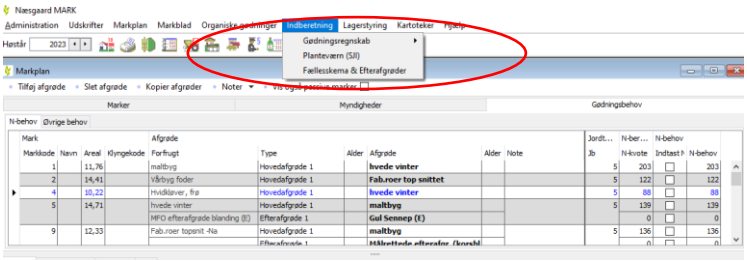

Vælg oplysninger til eksport

Ved flere bedrifter

Arbejder du med flere bedrifter kan du vælge hvilken bedrift der skal eksporteres, klik på knappen **OK**

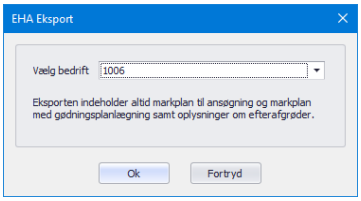

Eksport-filer

Ved eksporten dannes **to** filer:

- Gødningskvote_efterafg**2026**_bedriftsnummeret.xml
- EHA**2026**_bedriftsnummeret.xml

Som standard placeres de i Dokumenter\Datalogisk\EHA. Eller du kan lægge dem et andet sted ved f.eks. at oprette en ny mappe. Begge filer skal anvendes ved upload til Tast Selv.

Placering af eksportfilen

Medmindre du har valgt eller oprettet en ny folder, så placeres eksportfilerne automatisk på dit lokale drev:
…./Dokumenter/DataLogisk/EHA

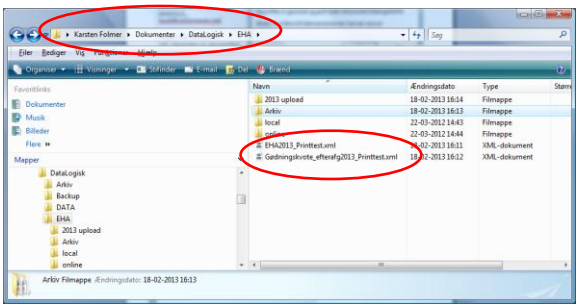

Landbrugsstyrelsen Tast selv service

Generelt anbefales følgende rækkefølge:

1. Markkort 2026 oprettes
2. Ansøgning om Arealstøtte oprettes og tilknyttes markkortet
3. Indberetning af gødning og efterafgrøder 2026, herunder mulighed for allerede at anmelde udlæg af efterafgrøder i efteråret 2026 til regnskab 2027.

Start med at logge på hjemmesiden: *https://selvbetjening.lbst.dk/*

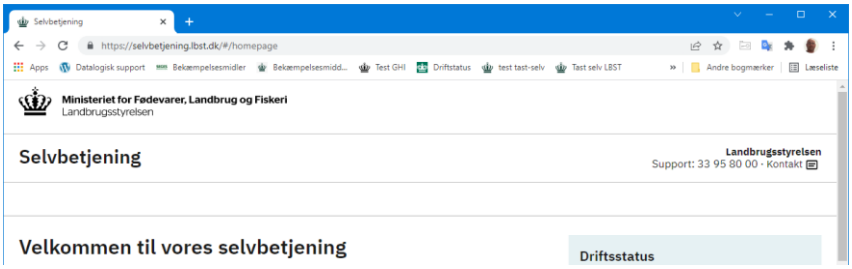

Tast Selv: Vælg Markkort

Når du er logget ind i Tast selv vælges funktionen **Markkort**, som det første skridt

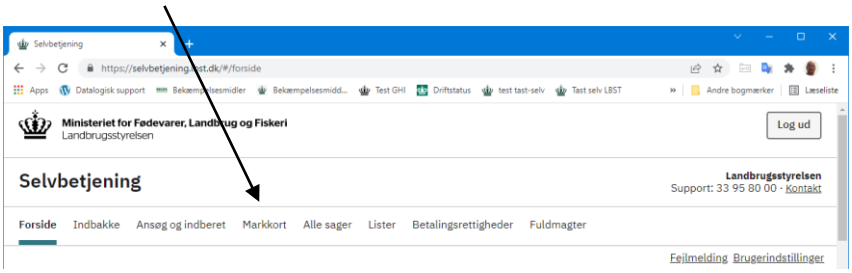

NB! Vedr. eksport af kortdata til IMK fra Markkort henvises til separat vejledning.

Tast Selv: Tilknyt markkort

Klik på "Vælg markkort/ Skift Markkort"

Start med at tilknytte et markkort. Enten ved at kopiere markkort fra sidste år eller importere en markkort fil fra Næsgaard MARKKORT

Klik **Importer Markkort** for at starte en Importdialog.

NB! Vær opmærksom på fraklip ved import. Marker udenfor markblokke fraklippes altid af IMK og skal oprettes manuelt online på IMK.

NB! Kopierer du markkort fra sidste år skal du efterfølgende manuelt ind og rette på kortet så det svarer til årets markplan.

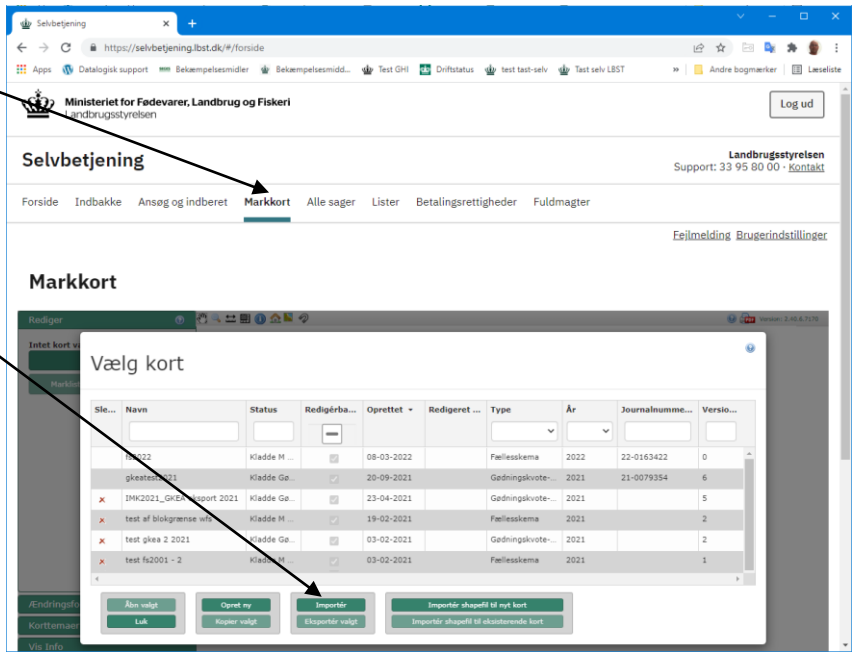

Importerer du markkort fra Næsgaard MARKKORT kommer afgrøder med ved eksporten. De kan dog sagtens ændres manuelt senere i IMK eller ved indlæsning af eksportfilen fra Næsgaard MARK til fælleskemaet. Det skyldes at Bræmmer skal påføres afgrødekode og breddekontrollen sker i IMK.

Kopierer du markkort fra sidste år skal du efterfølgende manuelt ind og sætte bræmmeafgrøde på marker, der skal anmeldes som bræmmer.

Tast Selv: Markkrat

Markkrat blev tilføjet og opdateret i Tast selv i 2024 og 2025 (der er ingen mulighed for at uploade information om markkrat fra Næsgaard). Oplysning herom ligger i et gis lag Markkrat (på samme måde som GLM-søer og fortidsminder).

Vær opmærksom på at et markkrat areal skal ligge omkranset af en mark og maksimalt må udgøre 0,5 ha med mindst 10 meter på det smalleste led. Der kan ligge flere markkrat arealer på samme mark.

Tilføjelse af Markkrat kan indtastes manuelt i Næsgaard markplanens undermenu EU-støtte i kolonnen GLM-areal. I Kolonnen Total-areal øges arealet tilsvarende Markkratarealet.

Det er i overensstemmelse med myndighedernes praksis i GKEA-skemaet til 2026, at GLM-Søer og GLM fortidsminder samles med areal med Markkrat og vandboringer i Kolonne A5 i fællesansøgningen.

Tast selv: Overførsel til Tast selv service

Når kortet 2026 er opdateret og klar til indberetning, vælges funktionen **Ansøg og indberet**

Herefter fremkommer der de skemaer, som for den enkelte bruger er aktuelle.

Er der ingen?

Klik på knappen opret ny skema for at oprette et skema til beregning af:

1. Fællesansøgning 2026
2. Gødningskvote 2026 og indberetning af efterafgrøder

   (Begge skal oprettes)

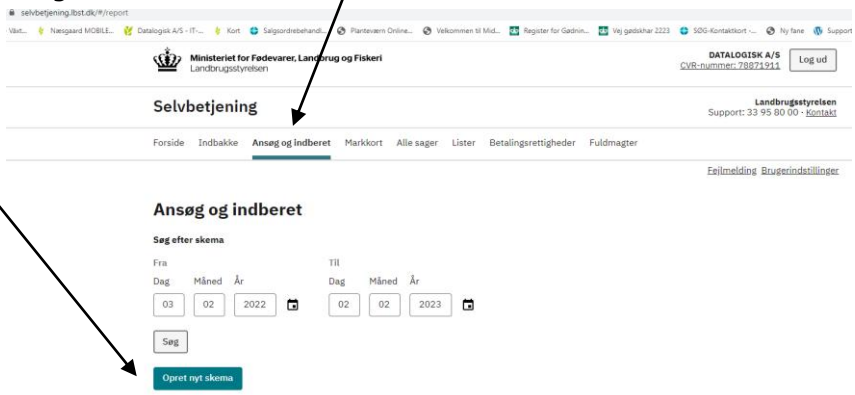

Tast Selv: Ansøgning om enkeltbetaling 2026

Åben fællesskema til 2026 og vælg funktionen **Indlæs xml-fil**

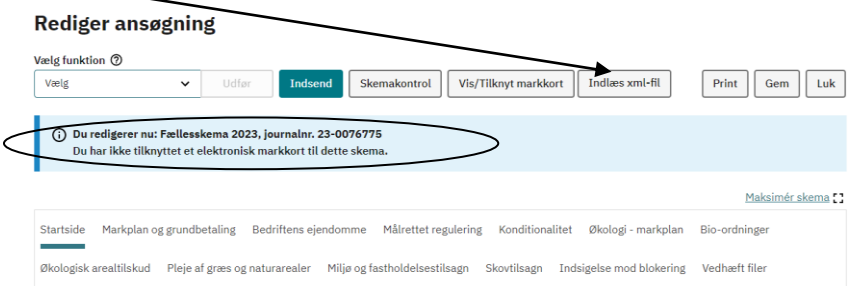

Vær opmærksom på, at der er tilknyttet et markkort til skemaet. Skal du senere rette i markkortet foretages dette med funktionen Vis/tilknyt Markkort

Klik herefter på Vælg fil og find eksportfilen **EHA2026_ bedriftsnummeret.xml**

i den dokumentmappe, hvor den blev placeret ved eksport fra Næsgaard MARK.

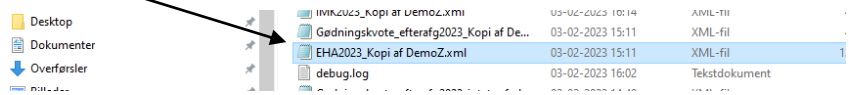

Klik på Indlæs når du har fundet filen. Og vælg herefter **Markplan og grundbetaling.**

Det anbefales at maksimere skærmen ved at trykke på:

Maksimer skema

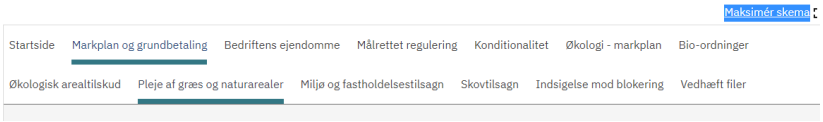

Tast Selv: Målrettet Regulering

Vælg nu Målrettet regulering for at åbne Markplan for målrettede efterafgrøder.

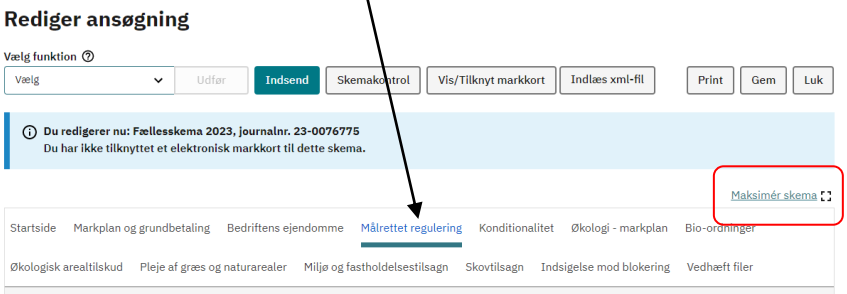

Markplanen er en samlet oversigt over marken med oplysninger fra Markplanen og arealer fra markkortet om bl.a 3m-bræmmer, GLM-landskabselementer og markkrat mv.

Tip!: start med at maksimere skema og øg antallet af elementer pr side så du kan se alle marker. Eller scrollbaren

Klik *hent og beregn* for at hente oplysninger om insatsbehov pr ID15-område fra kortet.

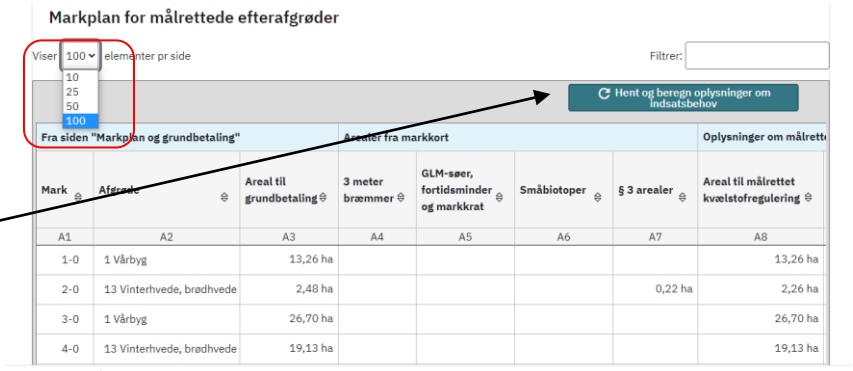

Er der udlagt målrettede efterafgrøder anmeldes metoden under A12-14 og det ansøgte areal er omregnet til efterafgrøder i A15.

Er der ændringer i efterafgrøde arealet?

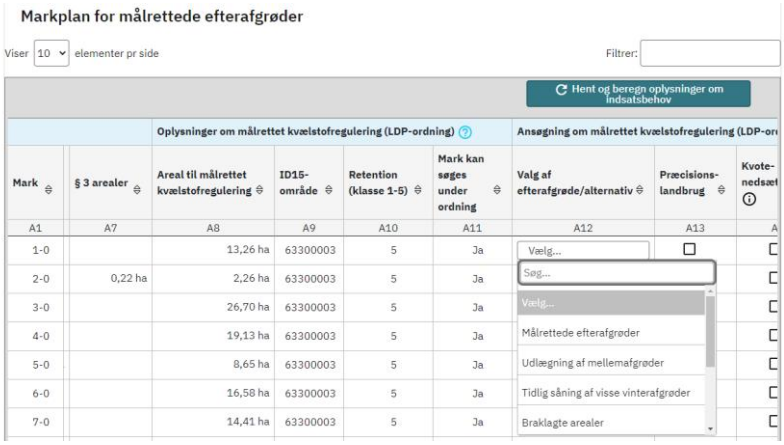

Vær opmærksom på at hvis du til efteråret bliver nødt til at flytte dine målrettede efterafgrøder skal du i 2026 åbne din ansøgning i **fællesskemaet**.

Det gøres ved at ændre metodevalg på marken i kolonne A19 og indtaste areal i A20, hvilket giver et nyt omregnet areal i A21.

Det anbefales at man retter i fælleskemaet og tilretter i Næsgaard MARK, da en ny eksport kan nulstille nogle af de andre tilrettelser, du har foretaget på tastselv.fvm.dk, men ellers er udgangspunktet, at vi eksporterer til A13 og A14 i ansøgningsperioden og efter 1. maj til A19 og A20

Tast selv: Beregninger af GLM7 og GLM8 og bioordninger

Det er nemt at lave en beregning i Tast selv for at få overblik over om det indtastede overholder kravene for GLM8 og GLM7. Vælg fanen konditionalitet og klik beregn knappen.

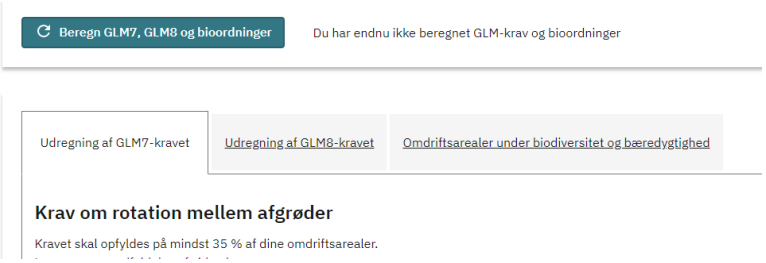

Sammenhold data for GLM7 og GLM8 krav med Næsgaard MARK nøgletals beregning:

025 GLM Krav (CAP2025)

Det er samtidig en god idé at tjekke op imod Næsgaard MARK Nøgletal **025 GLM Krav (CAP 2025)**

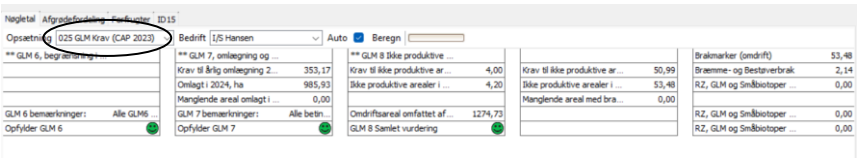

Bioordninger

Gå ind under Bioordninger for at se hvilke marker, der kan meldes til de forskellige ordninger.

Miljø og klimavenligt græs:

Hvis du havde marker der var tilskudsberettigede ville de være listet op her og så kunne du markere hvis du vil søge tilskud.

Tilskud forudsætter at der også er græs i 2026 og arealet ikke omlægges.

Ekstensivering med slæt:

Hvis du havde marker der var tilskudsberettigede ville de være listet op her og så kunne du markere hvis du vil søge tilskud.

Tilskud forudsætter at det tages slet, men at materialet ikke fjernes fra marken. Der er ingen kvote til arealet. Kan kun søges i ådale og lavbundarealer, hvor mere end 50 % af marken ligger inden for udpegning.

Varieret planteproduktion:

Hvis du havde marker med tilskudsberettigede afgrøder ville de være listet op her og så kunne du markere hvis du vil søge tilskud.

Tilskud gives til bla. kartofler, ærter, hestebønner og sukkerroer.

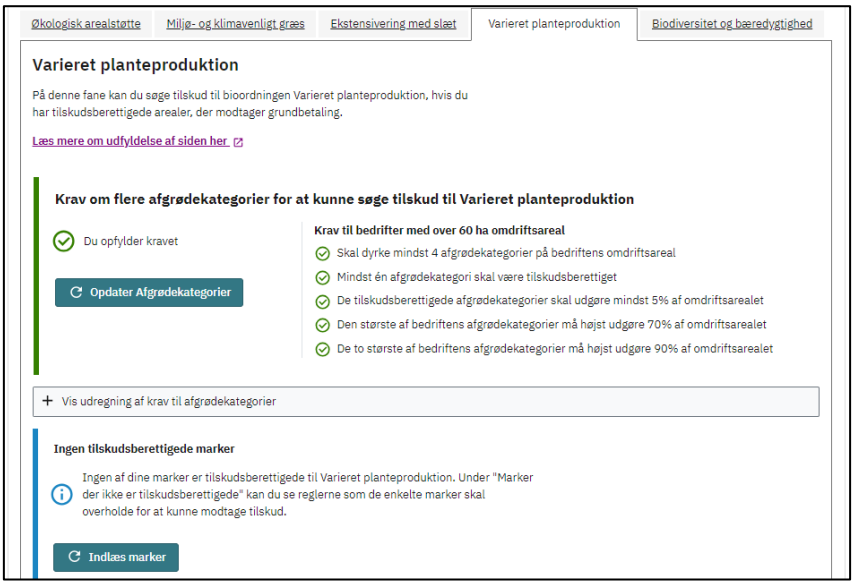

Biodiversitet og bæredygtighed:

Hvis du har angivet arealer til brak og opfyldt kravet til 4% kan øvrige ikke produktive elementer anmeldes til Biodiversitet og bæredygtighed.

Tast selv: Indberetning af efterafgrøder og beregning af kvote 2026

Åben GKEA-skemaet i Tast Selv og vælg funktionen **Indlæs xml-fil**

Vær opmærksom på at der skal tilknyttes et markkort til skemaet. Du kan anvende en kopi af kortet til fælleskemaet du har anvendt tidligere.

Er der væsentlige ændringer i september 2026 i forhold til planen fra foråret, bør du tilrette dit markkort og uploade det i stedet.

Klik herefter på Vælg fil og find eksportfilen **Gødningskvote_efterafgr2025_bedriftsnummeret.xml** i den dokumentmappe, hvor den blev placeret ved eksport fra Næsgaard MARK.

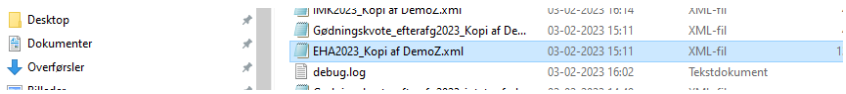

Se i øvrigt vejledningen til Selvbetjening, som findes på Landbrugsstyrelsens hjemmeside

Klik på Åbn, når du har fundet filen og indlæs filen i systemet.

Ved upload afleveres følgende oplysninger:

Hovedafgrøde, Jordtype, Vanding, P-tal (kun hvis p-loft korrigeres herfor), Efterafgrøde (evt. såtidspunkt), Udbyttekorrektion, flere afgrøder overføres ved eksporten.

Ved ekstra afgrøder, placeres hovedafgrøderne (H2-H5), Efterafgrøderne (E2-E5) og For-afgrøderne (F1-F5) under Ekstraafgrøder afsnit D ”ekstra afgrøder på marken.

Ligeledes afleveres oplysning om efterafgrøder og alternativer til efterafgrøder herunder målrettede efterafgrøder

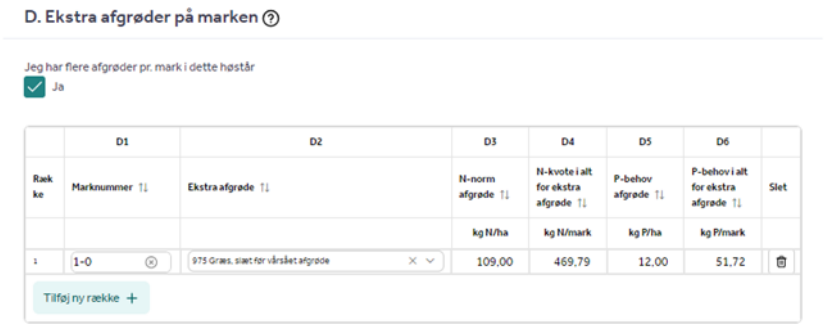

Tast selv: Vis/tilknyt markkort

Vælg funktionen Vis/tilknyt markkort

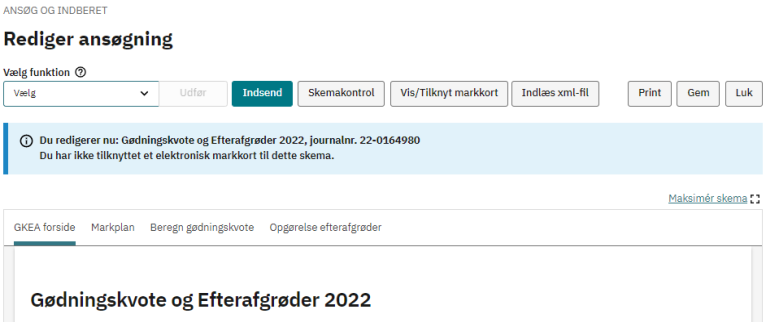

Rækkefølgen er ikke afgørende men du skal have indsendt fællesskema

Under **Vælg kort** brug funktionen **Tilknyt kopi af årets Seneste Fællesskema Markkort** hvorefter du klikker luk.

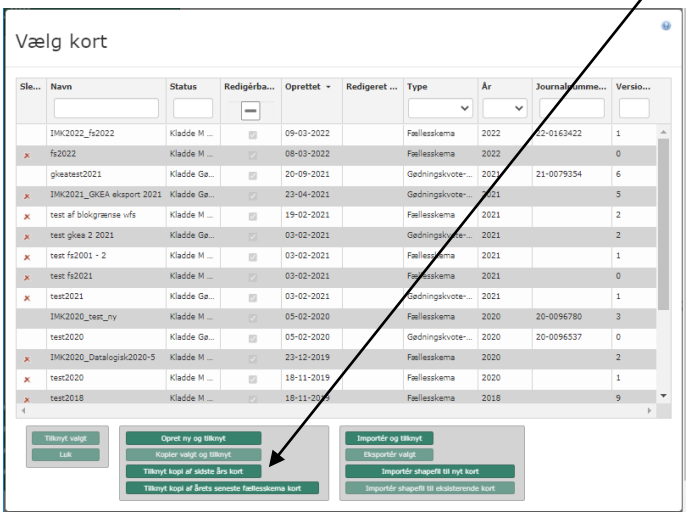

Sker der nye ændringer i kortet til høst skal dette nye kort uploades og tilvælges.

Under **Vælg Funktion**

Vælg ”Hent dine marker fra markkortet” for at hente markoplysninger fra IMK og klik ”Udfør”

Klik ”Opdater” for at beregne gødningskvote.

Tip:

- Hent kort - opdater bagefter
- Klik maksimer skema for at se data bedst

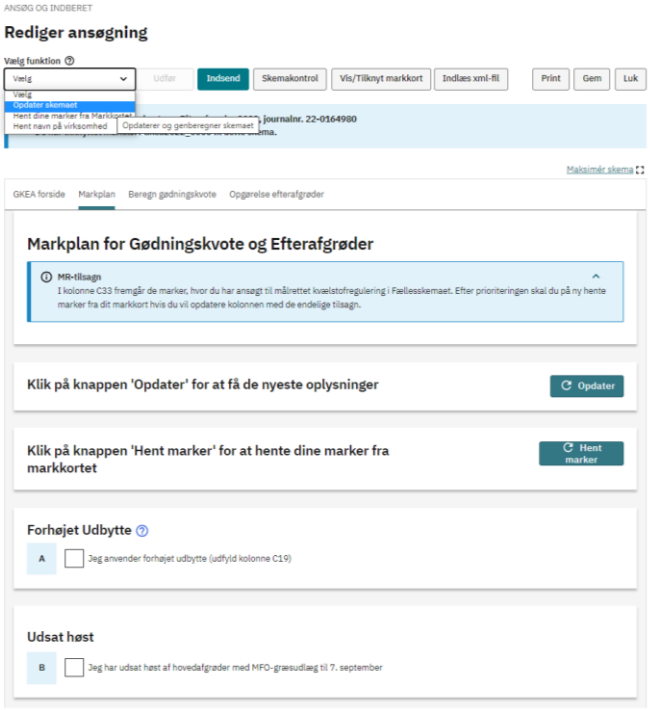

Udsat høst?

Sæt kryds her hvis du ikke høster inden 20. august

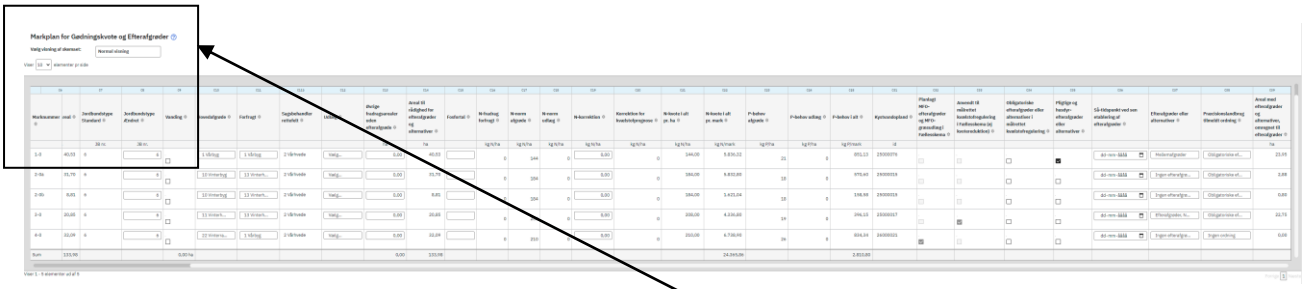

Tip: Juster antal elementer så du kan se alle marker

Vælg om du vil se efterafgrøder eller kvote. Det er umuligt med det hele.

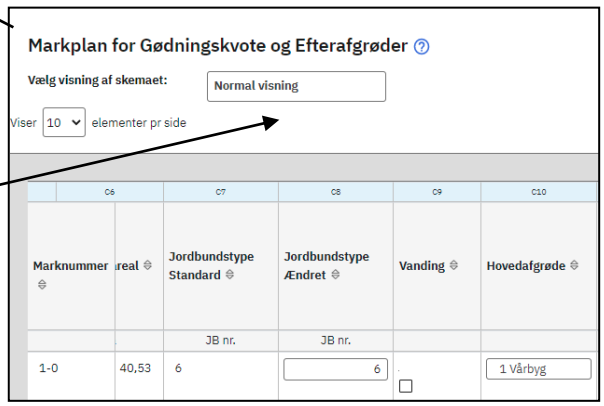

Tast selv: Markplan

De tilsvarende oplysninger findes i Næsgaard MARK under fanen: Markplan > Myndigheder > Efterafgrøder>	Fanen Markplan er en samlet oversigt over markplan og indberetning af efterafgrøder og alternativer til efterafgrøder i Tast selv. Vælg "Vis efterafgrøder" for at få et overblik over indberettede efterafgrøder Fanen Beregn gødningskvote Viser N-kvoten korrigeret for N-prognosen, fradrag for eftervirkning og andre fradrag. Sammenlign evt. med opgørelse i Nøgletalsopsætning "030 Pligtige efterafgrøder" Bedriftens kvote efter fradrag og eftervirkning bør være identisk med "N-kvote i alt". Prøv at sammenligne med Nøgletalsopsætning 100. Der kan være mindre afvigelser, hvis der er overlap til §3 arealer i markplanen som ikke kan få kvote. Tast evt. den beregnede kvote fra GKEA under Forudsætninger i NP-kontrollen. Så er udgangspunktet det samme når du senere skal lave gødningsregnskab.

Tast selv: Kontroller ansøgningen og udfyld/ret fejl og mangler

Tjek derefter at alle oplysninger i Fællesskemaet er korrekte, og udfyld og ret eventuelle fejl og mangler i ansøgningen.

Anvend den indbyggede **Skemakontrol** for at tjekke ansøgningen.

Selvom data kan eksporteres fra Næsgaard MARK er det brugerens eget ansvar, at de data, som står på Fælleskemaet, er korrekte.

Datalogisk A/S kan således ikke stilles til ansvar for eventuelle fejl ved ansøgning af arealtilskud på Tast selv.

Typiske fejl ved import til Tast selv og årsager

Fejlbeskrivelserne hos Landbrugsstyrelsen er mildest tast ubrugelige. Formatet er forkert - kontakt leverandøren. Der er dog nogle fællestræk, der dækker 95% af de fejl, vi ser.

Fællesskemaet kan ikke indlæses?

Den typiske fejl er at man har brugt en markkode, der er mere end 6 tegn lang. Næsgaard kan håndtere flere tegn, og at den årsag har man mulighed for at bruge et selvvalgt EU-id for marken, som kortet så parres til.

I princippet er EU-id det samme som markkoden og det foregår bag om linjerne uden at du mærker det.

Vær dog opmærksom på flere blokke. Har du flere arealpolygoner til samme mark, får de tildelt et litra til marknummeret ved navngivning bag om linjerne. Er mark nr. i forvejen på 6 tegn, vil du overskride begrænsningen.

Eks. mark ”1007-0” i to blokke vil blive til ”1007-0a” og ”1007-0b” og nu kan fællesskema ikke indlæses i Tast selv.

GKEA-skema kan ikke indlæses?

Den typiske fejl er at der er en ekstraafgrøde i eksportfilen som ikke skulle være der.

Det kan være man har oprettet 2 efterafgrøder på marken, så vil den ene (Efterafgrøde termin 1) stå i udlægget og den anden ende under ekstraafgrøder, men man kan ikke indsende afgrødekode 968 eller 970 som en ekstra afgrøde.

Miljøafgrøder som pligtige eller målrettede efterafgrøder skal placeres i Efterafgrøde termin 1 (E1), og man kan let komme til at oprette dem i E2, hvis der på marken i forvejen var oprettet en efterafgrøde. Derfor anbefales det altid at slette en forkert efterafgrøde før man opretter en ny.

Overførsel af efterafgrøder fra anden bedrift kan være tastet ind i Næsgaard mark. I princippet må filen gerne indeholde den oplysning, men tast-selv fejler, så vi fjerner den inden 10. september 2026.