

Indhold

Generelt	2
Ansøgning om enkeltbetaling via internet	2
Nyheder og ændringer i principper	3
Kortet er styrende for støtten	3
Markplan-elementer i Tast-selv	3
Randzoner angivet som del af mark	4
Miljø og økologitilsagn i Næsgaard Mark	5
Frivillige målrettede efterafgrøder til efterår 2017	5
Angiv selv de resterende oplysninger i fællesskemaet	7
Klargøring af data til upload	7
Tilret markplan	7
EU-id	7
Flere afgrøder pr. mark	8
Afgrøder	8
Konverteringstabel fra Næsgaard MARK til Fællesskemaet	8
Økologisk omlægningsdato	9
Ejendomme	9
Angiv Ejendom på marker i markplan	10
Opgørelse af efterafgrøder 2016/17	10
Planlægning af efterafgrøder 2017/18 allerede ved Tast-selv 2017	11
Pligtige målrettede efterafgrøder 2018 udlagt efterår 2017	11
Husdyrefterafgrødekrav 2018 udlagt efterår 2017	11
Alternativer til pligtige efterafgrøder og opsparring	13
Gødningsoplysninger (kun krav ved 2,3 DE og tillæg for nedsat N-kvote for økologer)	13
Eksporter data til EHA	14
Vælg oplysninger til eksport	14
Eksportfilen for markplanen	15
Fødevareministeriets Tast selv-service	15
Markkort	15
Tilknyt markkort	16
Markkort og 2,3 DE	16
Overførsel til Tast-selv service	16
Ansøgning om enkeltbetaling 2017	17
Kontroller ansøgningen og udfyld/ret fejl og mangler	19
Indberetning af efterafgrøder 2017	20
Gødningskvote og 2,3 DE	22
Kontroller ansøgningen og udfyld/ret fejl og mangler	22

(Opdateret 30-01-2017)

Generelt

Generelt

Denne vejledning gennemgår fremgangsmåden ved eksport af data fra Næsgaard MARK til udarbejdelse af ansøgning om enkeltbetaling på internettet.

Tjek din ansøgning om enkeltbetaling inden indsendelse!

Tjek ejendomme, marker og ansøgningskontrol i Fællesskemaet.

Tjek desuden at afgrøderne er korrekt angivet, og at arealerne er placeret i den rigtige kolonne på markplanen i ansøgningen.

Selvom data kan eksporteres fra Næsgaard MARK, er det brugerens eget ansvar, at de data, som står på fællesskemaet, er korrekte.

Datalogisk A/S kan således ikke stilles til ansvar for eventuelle fejl ved Hektarstøtteansøgningen.

Læs i øvrigt om forudsætninger, betingelser og rettigheder ved udarbejdelse af hektarstøtteansøgning på internettet på NaturErhvervstyrelsens hjemmeside.

Vedrørende ansvar ved brug af Næsgaard Mark, henviser vi til vores slutbrugerlicensaftale, der kan ses på vores hjemmeside: <http://www.datalogisk.dk/>

Ansøgning om enkeltbetaling via internet

Alle, der har søgt om hektarstøtte tidligere og har adgang til internet, kan udfylde ansøgning om enkeltbetaling. I 2017 sender du Fællesskema og markkort ved at bruge ansøgningssystemet på <http://www.naturerhverv.dk/tastselv>.

Du bruger din Nem ID eller Medarbejdersignatur under Digital Signatur til at logge på Fødevareministeriets Tast selv-service. Er du ejer af en enkeltmandsvirksomhed, bruger du Nem ID, mens du bruger Digital Signatur, hvis du er ejer eller ansat i et I/S, ApS eller A/S.

Igen i år skal du uploade 2 filer. En ansøgning om enkeltbetaling i Fællesskema 2017, og en til opgørelse af efterafgrøder 2016/17 samt indberetning af efterafgrøder og alternativer til efterafgrøder 2017/18.

I Næsgaard MARK eksporteres markplanen i en fil, så oplysningerne kan overføres til Fællesskema 2017.

Følgende oplysninger eksporteres altid:

Oplysninger om markkode, markblok, total-areal, afgrøder, pligtige efterafgrøder og alternativer til pligtige efterafgrøder, ansøgningsareal, planlagte MFO-efterafgrøder og om Randzone medregnes som MFO, omlægningsdato (kun økologi) samt en opgørelse af efterafgrøder 2016/17 samt indberetning af efterafgrøder 2017/18 inkl. konvertering af kvælstofoverskud fra Gødningsregnskab 2016 til efterafgrøder.

Følgende oplysninger kan eksporteres, hvis det ønskes:
Ejendomsoplysninger og gødningsoplysninger.

Nyheder og ændringer i principper



Rigtigt meget er som det altid har været eller som sidste år, men nu er der kommet mulighed for at søge om frivillige målrettede efterafgrøder som der skal tages hensyn til, samt evt. pligtige målrettede efterafgrøder og husdyrefterafgrøder som følger af ændring af husdyrgodkendelsen til 2018.

NaturErhvervstyrelsen har lavet en fin vejledning, som jeg vil henvise til generelt, men det grundlæggende er at Danmark er opdelt i ca. 3000 vandoplände, hvor hovedparten har et indsatsbehov der svinger fra 0-25 % ekstra efterafgrøder.

Der er mulighed for at søge tilskud til udlægning af efterafgrøder og de fordeles efter først til mølle princippet, men da ansøgningsrunden for de forskellige vandoplände starter forskelligt, kan der være behov for at man genåbner sin ansøgning og genindsender i forbindelse med hver ansøgningsrunde, man har arealer indenfor, hvortil man vil have støtte til ekstra efterafgrøder – mere herom senere.

Kortet er styrende for støtten

OBS - meget vigtig

Marker skal uploades til, eller indtegnes på IMK og det beregnede areal på IMK er gældende. Det er derfor vigtigt at *kortindtegningerne er udført med størst mulig præcision.*

I IMK træder den geospatiale ansøgning rigtigt igennem. Overlap til naboer, randzone/bræmmer, energiafgrøder, GLM arealer mv kender vi, men det er nu også muligt at se lag med miljøtilsagn, marker hvor der året i forvejen har været anmeldt permanente afgrøder, udløbne miljø og økologitilsagn. Alt sammen så der kan kontrolleres om man forsøger at anmelde brak på et areal der har status som permanent eller ikke opfylder sit miljøtilsagn på hele arealet ved ikke at hegne helt ud til kanten af det indtegnede areal. Derfor endnu engang *udfør korttegning med størst mulig præcision! Sørg for at hele tilsagnsarealet er indtegnet mv.*

Markplan-elementer i Tast-selv

Markplan for randzoner, GLM-landskabelementer, MFO-græsudlæg og efterafgrøder													
A1	A2	A3	A4	A5	A6	A7	A8	A9	A10	A11	A12	A13	A14
Fra siden	Markplan og grundbetaling	Afgrøde (overføres til siden 'Markplan og grundbetaling')	Areal til grundbetaling	Arealer fra markkort				GLM skal medregnes som MFO	Randzone skal medregnes som MFO	Planlagt MFO-græsudlæg	Planlagte MFO-efterafgrøder	Målrettede efterafgrøder	Vandopländ
Mark-nummer	Markblokk-nummer	Overstigt over afgrødekoder	ha	Randzone-areal	2 meter bræmmer	GLM-søer	GLM-fortidsminder	?	?	?	?	?	id
1-0	689085-50	1 Vårbyg	25,70	0,10	0,01								63.300.029
2-0	689085-84	13 Vinterhvede, bredhvede	21,04	0,31	0,05								63.300.029
3-0	689085-50	1 Vårbyg	8,89										63.300.455
3-1	689085-50	160 Sukkerroer til fabrik	7,47										63.300.455

I tast selv finder vi 4 markplan-elementer, mens i Næsgaard kun 2 elementer.

1. *Randzone-areal* der modsvarer det tidligere pligtige randzoneareal på 9 m langs vandløb og søer,
2. *2 meter bræmme*, som er **den andel** af *Randzone arealet*, som udgør 2 meter bræmmen.
3. *GLM-søer*
4. *GLM-Fortidsminder*

Randzone og GLM arealer håndteres som sidste år under Fanen *Markplan > Myndigheder > EU-støtte*

Ingen randzone areal på marken i Næsgaard mark = Ingen randzone på marken i fællesskemaet 2017

Små forskelle i beregning af omdriftsareal og pct. afgrøde mellem Næsgaard og Naer

Randzoner angivet som del af mark

Randzonerne angives på samme måde i markplanen som en del af marken og anmeldes sammen med afgrøden:

På fanen **Myndigheder/EU-støtte** kan Markens randzone indtastes fra tastselv.fvm.dk efter upload eller overføres fra markkort med funktionen **overfør arealer** efter opmåling i markkortet ud fra randzone-laget.

Ved upload til tastselv.fvm.dk overføres kun markens totale areal inkl. randzone og GLM.

Dyrkningsarealet beregnes som totalareal fratrukket randzoneareal og GLM areal.

Mark					Myndigheder					Gødningbehov							
Markkode	Navn	Areal	Forfrugt	Alder	Alder No	EU-regel	EU-støtte	Økologi	Efterafgrøder	EU-regel	EU-støtte	Økologi	Efterafgrøder	EU-regel	EU-støtte	Økologi	Efterafgrøder
1-0	6,00	4 sletgræs	4. Års	4 sletgræs	5. Års	263, Græs uden kld	1,0	0,00	0,10	6,10	674510-00	1	1	Dyrket/Ldyrk			
2-0	6,50	3 slet+afgr	2. Års	4 sletgræs	3. Års	263, Græs uden kld	2,0	0,10	0,00	6,60	674510-00	1	1	Dyrket/Ldyrk			
3-0	2,50	4 sletgræs	5. Års	Helsæd vrbbyg		210, Vrbbyg helsæd	3-0	0,00	0,00	2,50	674510-03	1	1	Dyrket/Ldyrk			
3-1	2,00	Helsæd vrbbyg	4 sletgræs	4 sletgræs	1. Års	263, Græs uden kld	3-1	0,00	0,00	2,00	674510-03	1	1	Dyrket/Ldyrk			
3-2	1,00	4 sletgræs	5. Års	PI (emerg)		592, PI	3-2	0,00	0,00	1,00	674510-03	1	1	Dyrket/Ldyrk			
4-0	7,25	Slomsajs	Slomsajs	Slomsajs		216, Slomsajs	4-0	0,20	0,00	7,45	674510-02	1	1	Dyrket/Ldyrk			
5-0	6,75	Slomsajs	Slomsajs	Slomsajs		216, Slomsajs	5-0	0,00	0,00	6,75	674510-01	1	1	Dyrket/Ldyrk			

Næsgaard Mark håndterer kun randzone og GLM-arealer. 2 meter bræmmen er kun støtteberettiget i tilfælde man søger frivillige randzoner. Hvis randzonen pløjes op skal den "principielt" frateges marken.

Frivillige randzoner på et omdriftsareal angives ved med et flueben i kolonne A9. I praksis vil Næsgaard angive dette, hvis der i Næsgaard Mark er angivet et randzone areal under fanen EU-støtte.

Hvis Randzonen er pløjet op skal der således ikke angives et areal. Så vil Næsgaard ikke medtage det i beregning af MFO eller angive et flueben i kolonne A), så det heller ikke angives i fællesskemaet.

GLM-Søer og GLM-fortidsminder håndteres under et i Næsgaard Mark. I forhold til ansøgning i fællesskemaet er der ikke forskel i reglerne. Der er kun to kolonner i Tastselv da udpegning ligger under to forskellige myndigheder.

Ved beregning af omdriftsareal og opgørelse af afgrødepct medregner NAER fejlagtig GLM og randzone areal anmeldt sammen med hovedafgrøden.

Det er typisk små variationer. Ligger du over grænsen og har problemer med afgrødevariation i tastselv, kan du vælge at indtegne randzonen og anmelde den som slåningsbrak i en selvstændig mark.

Markkode	Navn	Areal	Forfrugt	Afgrøde	Note	Antal blokke	Netto areal	Brutto areal	Randzone an	Ydre polygon	Indre polygon
1-0	5,66	Vinterhve	Asperges			1	5,67	5,77	0,00	1	1
2-0	2,90	Vedv gra	Blomme			1	3,35	3,35	0,36	1	0
3-0	20,08	Vrbbyg f	Vinterhvede, foder			3	20,25	20,25	0,12	3	0
3-1	10,98	Vrbbyg f	Vinterhvede, foder			1	10,99	10,99	0,00	1	0
3-2	5,11	Vrbbyg f	Vinterhvede, brød			1	5,11	5,11	0,00	1	0
3-3	0,01	Vildtager	Vildtager			1	0,10	0,10	0,00	1	0
4-0	5,10	Strandsvi	Strandsvingel			1	5,45	5,45	0,35	1	0
4-1	9,24	Helsæd v	Strandsvingel			1	9,45	9,45	0,21	1	0
5-0	8,62	Vinterhve	Fab.roer top sprittet			1	9,16	10,12	0,69	1	2
5-1	7,75	Helsæd v	Reberdalsvej			1	8,09	8,09	0,30	1	0

Arealer fra Markkort overføres til Næsgaard Mark under fanen **Markplan/Marker/Kortarealer**. Markér de marker du ønsker at opdatere fra Markkort og klik **Overfør arealer**.

Total areal, Dyrkningsareal, Randzoneareal under fanen EU-støtte opdateres samtidig.

Miljø og økologitilsagn i Næsgaard Mark

Markkode	Navn	Areal	Forfrugt	Alder	Afgrøde	Alder	No	Parcel	EU-ansøgning	Tilsagn om MB støtte	Tilsagn om OM	Andet tilsagn (1)	Andet tilsagn (2)
1-0		6,00	4 sletgræs	4. års	4 sletgræs	5. års	1	1	Dyrlægt/Udyrk				
2-0		6,50	3 slet+efgr	2. års	4 sletgræs	3. års	1	1	Dyrlægt/Udyrk				
3-0		2,50	4 sletgræs	5. års	helsæd vilkbyg		1	1	Dyrlægt/Udyrk				
3-1		2,00	helsæd vilkbyg	4 sletgræs	Græs 2 slet juli->		1	1	Dyrlægt/Udyrk				
3-2		1,00	4 sletgræs	5. års	MI (energ)		1	1	Dyrlægt/Udyrk				
4-0		7,25	Silomajs	Silomajs			1	1	Dyrlægt/Udyrk				
5-0		6,75	Silomajs	Silomajs	Miljøgræs (e.majs)		1	1	Dyrlægt/Udyrk				
10-0	Hoslen	0,75	20-årig udfagnet	4. års	20-årig udfagnet		1	1	Dyrlægt/Udyrk			01-09-2012	16 Miljøvenlig drift
10-1	Engen	0,63	Græs, M13 2, (1)	4. års	Græs, M13 2, (1)		1	1	Dyrlægt/Udyrk			01-09-2016	17 Pleje af græs

Du kan tilføje dine tilsagn i Næsgaard Mark, så du får et bedre overblik under planlægning om hvilke restriktioner der er pålagt din jord.

Tilsagn tilføjes under Fanen *Markplan > Myndigheder > EU-støtte*

Oplysningerne kan ikke eksporteres i forbindelse med ansøgning. Oplysninger om tilsagn skal under ansøgning hentes i fanen "Udbetaling af tilskud- Miljø- og økologitilsagn" på <https://tastselv.fvm.dk>.

Frivillige målrettede efterafgrøder til efterår 2017



Start med at få overblik over hvilke ansøgningsrunder du har jord i.

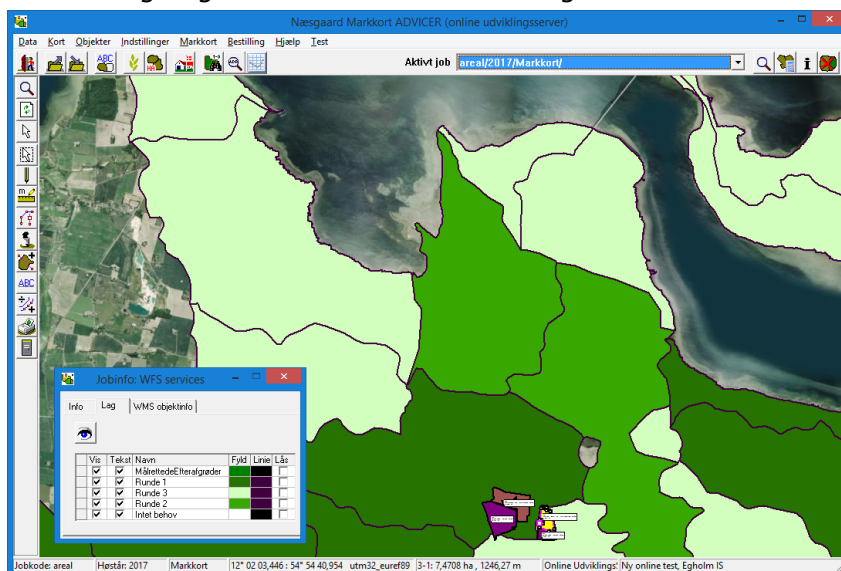
Da ansøgning om tilskud fordeles efter først til mølle er det vigtigt at vide hvornår ansøgning skal være klar til indsendelse.

Især i runde 1. bør man ikke vente for længe, for hvis behovet for grundvandsbeskyttelse indenfor ens ID15 områder ikke er opfyldt når pengene er opbrugt, vil man blot få et krav om pligtige målrettede efterafgrøder.

Problemet er at pengene fordeles indenfor Kystvandsområder og ikke ID15 område. Så længe der er penge i puljen kan du søge, men pga. ansøgnings-systemets opbygning så kan

Er man ikke interesseret i at udlægge ekstra efterafgrøder til målrettede efterafgrøder og søge om tilskud herfor, så skal du bare springe over dette afsnit.

Danmark er opdelt i 3000 mindre vandoplande (ID15 områder) med forskelligt krav der er opdelt i 3 ansøgningsrunder. Start med at undersøge hvilke runder der er relevant for dig. Oplysningerne er tilgængelig i kortlaget "Oversigt over ansøgningsrunder" i IMK eller i Næsgaard Markkort.



I eksemplet ligger jorden indenfor to områder beliggende i ansøgningsrunde 1 og 3, så her skal ansøgning indsendes 2 gange. Hvis en mark ligger over flere oplade skal der kun søges til den runde hvor den største andel af marken ligger.

man overansøge i runde 1, så Naer kan risikere at pengene er brugt inden man har sikret grundvandsbeskyttelse i alle ID15 områder. **Derfor! Har man tænkt sig at søge i runde 1, så få det gjort så hurtigt som muligt.**

Du kan allerede gøre dig selv en tjeneste og oprette markkort 2017 og uploade det på IMK allerede inden ansøgning. Så skal du kun overføre ansøgningen 1. februar til fællesskemaet og indsende denne.

I markplanen tilføjes en afgrøde med målrettede efterafgrøder, hvor man ønsker at søge.

Mark	Markkode	Navn	Areal	Type	Forfrugt	Alder	Afgrøde	Alder	No	...	Tidlig slet vintersæd (eft...	Plytpe efterafgrøde (eft...	Mellemafgrøde (efterbr 2...	MFO-efterafgrøde...
1-0	6,99	Hoveds Efteraf		Fab.roer topstn -Na	Vårbryg foder		Målrættede efterafgrø		001, 970,		<input type="checkbox"/>	<input type="checkbox"/>	<input type="checkbox"/>	<input type="checkbox"/>
2-0	6,25	Hoveds Efteraf		Vinterbrø	Vårbryg foder		Målrættede efterafgrø		013, 966,	<input checked="" type="checkbox"/>	<input type="checkbox"/>	<input type="checkbox"/>	<input type="checkbox"/>	<input type="checkbox"/>
3-0	8,98	Hoveds Efteraf		Vårbryg foder	Vårbryg foder		Målrættede efterafgrø		001, 970,	<input type="checkbox"/>	<input checked="" type="checkbox"/>	<input checked="" type="checkbox"/>	6,25	<input checked="" type="checkbox"/>
3-1	7,03	Hoveds Efteraf		Vinterbrø	Vårbryg foder		Målrættede efterafgrø		160,	<input type="checkbox"/>	<input type="checkbox"/>	<input type="checkbox"/>	<input type="checkbox"/>	<input type="checkbox"/>

Ved upload til tastselv udløser det at der markeres i kolonne A13 i Fanen Randzoner og efterafgrøder ud for de udvalgte marker.

A1	A2	A3	A4	A5	A6	A7	A8	A9	A10	A11	A12	A13	A14
1-0	689085-50	1	Vårbryg	25,70	0,10	0,01			<input type="checkbox"/>	<input type="checkbox"/>	<input type="checkbox"/>	<input checked="" type="checkbox"/>	63.300.029
2-0	689085-84	13	Vinterbrø, brødhvede	21,04	0,31	0,05			<input type="checkbox"/>	<input type="checkbox"/>	<input checked="" type="checkbox"/>	<input type="checkbox"/>	63.300.029
3-0	689085-50	1	Vårbryg	8,89					<input type="checkbox"/>	<input type="checkbox"/>	<input type="checkbox"/>	<input checked="" type="checkbox"/>	63.300.455
3-1	689085-50	160	Sukkerroer til fabrik	7,47					<input type="checkbox"/>	<input type="checkbox"/>	<input type="checkbox"/>	<input type="checkbox"/>	63.300.455
Sum				63,10	0,41	0,06	0,00	0,00	0,00	0,00			34,58

Der skal søges i hver ansøgningsrunde man har jord tilliggende

Er man så uheldig at jorden ligger i to ID15 områder vil ansøgningsystemet ikke acceptere at man søger med et flueben, hvor der endnu ikke er åbnet for ansøgning, og så må man fjerne fluebenet i første omgang og indsende ansøgningen uden disse arealer.

I eksemplet ligger især mark 1 i et areal tilhørende runde 1 og mark 3-1 i ansøgningsrunde 3, så man må indsende ansøgningen 1. februar og igen 22 marts, hvor udløbet for ansøgning om tilskud er tilføjet mark 3-1 igen.

Selvom der søges er det ikke sikkert at man kan få tilskud til alle de ha efterafgrøder man kan og vil udlægge. Det skyldes at der er sat et loft over antallet af ha efterafgrøder man vil give støtte til i hvert vandopland.

I takt med at andre søger reduceres ansøgningsarealet og ens mulighed for at ansøge om tilskud (først til mølle princippet).

I afsnit H får du en opgørelse over areal med målrettede efterafgrøder du får tilskud til pr. ID15 område.

Maksimalt tilskud til målrettede efterafgrøder							
H	Hvilket beløb kan jeg maksimalt modtage i tilskud til målrettede efterafgrøder?					Beregn	112.500,00 kr.
Målrættede efterafgrøder pr. vandopland							
E1	E2	E3	E4	E5	E6	E7	
Vandopland	Areal i dette skema	Areal i sønst indsendte skema	Forskel	Forventet tilskud i dette skema	Forventet tilskud i sønst indsendte skema	Forskel	
id	ha	ha	ha	kr.	kr.	kr.	
63.300.029	25,69			17.983,00			
63.300.455	8,89			6.223,00			
Sum	34,58	0,00	0,00	24.206,00	0,00	0,00	

Angiv selv de resterende oplysninger i fællesskemaet

Etårige og flerårige ordninger, tilsagn mv.

De resterende oplysninger, f.eks. markplan for etårige ordninger, rettes manuelt på <https://tastselv.fvm.dk>, hvor du også har mulighed for at rette i de overførte oplysninger.

Når oplysningerne i Fællesskemaet er ajourført, kan ansøgningen afleveres elektronisk. Som udgangspunkt kan ansøgning kun ske elektronisk. Se mere herom på tastselv.fvm.dk.

Klargøring af data til upload

Før eksport af data

Før data eksporteres, skal du tjekke dine data i markprogrammet

Tilret markplan

Oplysningerne til ansøgning om enkeltbetaling ses på fanen **Myndigheder/EU-støtte**

Her ses og rettes oplysninger:

- EU-ID / Markkode
- Blokknummer
- Afgrøde (afgrødekode)
- Randzone areal
- Markens areal (ha) samt om der søges støtte eller ej til marken (feltet EU-areal)
- Ejendom (frivillig)

Mark	Navn	Areal	Forfrugt	Afgrøde	Note	EU-id	Randzone ca.	Total areal	Ejendom	Boknr	Antal blokke	Parcelnr.	Lov-afgrøde	EU-areal	EU-ansøgning
1-0	Bag haven	18,46	Vårbyg malt	Vinterraps		1-0	0,00	18,46		694081-93	1	1	022, Vinterraps	Dyretet/Udyrket	
2-0		6,24	Vårbyg malt	Vårbyg malt m/Ludlæg		2-0	0,00	6,24		695081-94	1	1	001, Vårbyg	Dyretet/Udyrket	
4-0	Over marken	8,63	Fab.roer top snittet	Vårbyg malt m/Ludlæg		4-0	0,00	8,63		695081-94	1	1	001, Vårbyg	Dyretet/Udyrket	
5-0	Bagmarken	13,33	Vinterraps	Vinterhvede, foder		5-0	0,00	13,33		693080-85	1	1	011, Vinterhvede	Dyretet/Udyrket	
5-1		8,24	Vårbyg malt	Vårbyg malt		5-1	0,00	8,24		693080-85	1	1	001, Vårbyg efter Korn	Dyretet/Udyrket	
8-0	Engen	4,61	Afgræsnings græs	Afgræsnings græs		8-0	1,24	5,85		694080-74	1	1	263, Græs uden kløver (omdrt)	Dyretet/Udyrket	
9-0	Ivy eng	13,87	Vinterhvede, foder	Fab.roer top snittet		9-0	0,25	14,12		694080-74	1	1	160, Roer til fabrik	Dyretet/Udyrket	
10-0		16,91	Vårbyg malt	Vårbyg malt m/Ludlæg		10-0	0,00	16,91		694081-93	1	1	001, Vårbyg	Dyretet/Udyrket	
11-0		8,72	Vårbyg malt	Vårbyg malt		11-0	0,00	8,72		694081-93	1	1	001, Vårbyg efter Korn	Dyretet/Udyrket	
12-0		14,12	Rødsvingel markfrø	Fab.roer top snittet		12-0	0,00	14,12		694081-93	1	1	160, Roer til fabrik	Dyretet/Udyrket	
13-0		38,51	Vinterraps	Vinterhvede, foder		13-0	0,00	38,51		694081-32	1	1	011, Vinterhvede	Dyretet/Udyrket	
14-0		27,60	Vinterhvede, foder	Vinterbyg		14-0	0,00	27,60		694081-32	1	1	010, Vinterbyg efter korn	Dyretet/Udyrket	
15-0	Fold	1,14	Afgræsnings græs	Afgræsnings græs		15-0	0,00	1,14		695081-94	1	1	263, Græs uden kløver (omdrt)	Dyretet/Udyrket	
16-0		9,06	Vårbyg malt	Vinterraps		16-0	0,00	9,06		694081-32	1	1	022, Vinterraps	Dyretet/Udyrket	
17-0	Sydtallet	1,26	Vinterraps	Vinterhvede, foder		17-0	0,00	1,26		694081-32	1	1	011, Vinterhvede	Dyretet/Udyrket	
18-0		14,73	Vårbyg malt	Vinterraps		18-0	0,00	14,73		694081-93	1	1	022, Vinterraps	Dyretet/Udyrket	
19-0	Elgården	4,78	Vårbyg malt	Vårbyg malt		19-0	0,00	4,78		694081-93	1	1	001, Vårbyg efter Korn	Dyretet/Udyrket	

EU-id

Som standard anvendes markkode feltet ved eksport til fællesskemaet.

Fællesskemaet arbejder kun med markkoder på 6 tegn.

I Næsgaard Mark kan man imidlertid have op til 10 tegn i markkoden.

For at løse dette, kan der indtastes en særskilt **EU-id** i markplanen.

Sæt flueben i kolonnen "Indtast EU-id" og tast den ønskede markkode i kolonnen "EU-id"

Mark	Areal	Type	Forfrugt	Afgrøde	Indtast EU-id	EU-id	Ejendom	
1-0	39,20	Hovedafgrøde 1	Vinterhvede, foder	Vinterraps	<input checked="" type="checkbox"/>	1-0	Hovedgårder	
2-0	17,58	Hovedafgrøde 1	Vårbyg malt	Vinterhvede, foder	<input type="checkbox"/>		2-0	Hovedgårder
		Efterafgrøde 1	Miljøgræs (Eft.afgr)	Gul Sennep (E)	<input type="checkbox"/>			
4-0	7,05	Hovedafgrøde 1	Vinterhvede, brød	Fab.roer top høstet	<input type="checkbox"/>		4-0	Hovedgårder
5-0	8,04	Hovedafgrøde 1	Vårbyg malt	Vinterhvede, foder	<input type="checkbox"/>		5-0	Hovedgårder
5-1	8,24	Hovedafgrøde 1	Fab.roer top høstet	Vårbyg malt	<input type="checkbox"/>		5-1	Hovedgårder
8-0	10,53	Hovedafgrøde 1	Afgræsnings græs	Afgræsnings græs	<input type="checkbox"/>		8-0	Hovedgårder
9-0	10,44	Hovedafgrøde 1	Vinterraps	Vinterhvede, brød	<input type="checkbox"/>		9-0	Hovedgårder
10-0	16,91	Hovedafgrøde 1	Vinterhvede, brød	Fab.roer top høstet	<input type="checkbox"/>		10-0	Hovedgårder

Flere afgrøder pr. mark

Hvis der dyrkes flere hoved afgrøder efter hinanden på samme mark (eks. 3-4 slæt Salat eller 2 slæt Broccoli) skal disse ekstra afgrøder angives som ekstra hovedafgrødeteterminer (Hovedafgrøde 2, Hovedafgrøde 3, osv.)

Disse afgrøder skal ikke angives som efterafgrøder.

Mark	Navn	Areal	Type	Forfrugt	Afgrøde	Not	Sort	Passiv	Harr
1-0	Bag haven	42,00	Hovedafgrøde 1	Vinterhvede, foder	Vinterraps		Vinterraps, ud	<input type="checkbox"/>	<input type="checkbox"/>
2-0		17,58	Hovedafgrøde 1	Vårbyg malt	Vinterhvede, foder		Vinterhvede, u	<input type="checkbox"/>	<input type="checkbox"/>
			Efterafgrøde 1	Miljøgræs (Eft.afgr)	Gul Sennep (E)		Gul sennep, uc	<input type="checkbox"/>	<input type="checkbox"/>
4-0	Over marken	7,05	Hovedafgrøde 1	Vinterhvede, brød	Fab.roer top høstet		Fab sukkerroer	<input type="checkbox"/>	<input type="checkbox"/>
5-0	Bagmarken	8,04	Hovedafgrøde 1	Vårbyg malt	Vinterhvede, foder		Vinterhvede, u	<input type="checkbox"/>	<input type="checkbox"/>
5-1		8,24	Hovedafgrøde 1	Fab.roer top høstet	Vårbyg malt		Vårbyg, udsæe	<input type="checkbox"/>	<input type="checkbox"/>
8-0	Engen	10,53	Hovedafgrøde 1	Afgræsnings græs	Afgræsnings græs			<input type="checkbox"/>	<input type="checkbox"/>
9-0	Ny eng	10,44	Hovedafgrøde 1	Vinterraps	Vinterhvede, brød		Vinterhvede, u	<input type="checkbox"/>	<input type="checkbox"/>
10-0		16,91	Hovedafgrøde 1	Vinterhvede, brød	Fab.roer top høstet		Fab sukkerroer	<input type="checkbox"/>	<input type="checkbox"/>
11-0		8,65	Hovedafgrøde 1	Markærter	Vårbyg malt		Vårbyg, udsæe	<input type="checkbox"/>	<input type="checkbox"/>
12-0		9,75	Hovedafgrøde 1	2 slæt+afgr	Salat		Icebergsalat, t	<input type="checkbox"/>	<input type="checkbox"/>
			Hovedafgrøde 2		Salat		Icebergsalat, t	<input type="checkbox"/>	<input type="checkbox"/>
			Hovedafgrøde 3		Salat		Icebergsalat, t	<input type="checkbox"/>	<input type="checkbox"/>
13-0		4,36	Hovedafgrøde 1	Vinterhvede, brød	Vårbyg malt		Vårbyg, udsæe	<input type="checkbox"/>	<input type="checkbox"/>

Afgrøder

Ved eksport til Fællesskema anvendes afgrøderne i kolonnen **Lov-afgrøde**.

Mark	Areal	Type	Forfrugt	Afgrøde	Indtast	EU-mark	EU-id	Ejendom	Bloknr	Antal bl	Parce	Jb	Lovalfgrøde	EU-Areal	Prob
1-0	39,20	Hovedafgrøde 1	Vinterhvede, foder	Vinterraps	<input type="checkbox"/>	1-0	Hovedgården	694081-93	1	1	1	5	022, Vinterraps	Dyrket/Udnykt	
2-0	17,58	Hovedafgrøde 1	Vårbyg malt	Vinterhvede, foder	<input type="checkbox"/>	2-0	Hovedgården	695081-34	1	1	1	6	011, Vinterhvede eft	Dyrket/Udnykt	
			Efterafgrøde 1	Miljøgræs (Eft.afgr)	<input type="checkbox"/>							970	Efterafgrøde til	Andet	
4-0	7,05	Hovedafgrøde 1	Vinterhvede, brød	Fab.roer top høstet	<input type="checkbox"/>	4-0	Hovedgården	695081-34	1	1	1	6	160, Roer til fabri	Dyrket/Udnykt	
5-0	8,04	Hovedafgrøde 1	Vårbyg malt	Vinterhvede, foder	<input type="checkbox"/>	5-0	Hovedgården	693080-85	1	1	1	6	011, Vinterhvede eft	Dyrket/Udnykt	
5-1	8,24	Hovedafgrøde 1	Fab.roer top høstet	Vårbyg malt	<input type="checkbox"/>	5-1	Hovedgården	693080-85	1	1	1	5	001, Vårbyg	Dyrket/Udnykt	
8-0	10,53	Hovedafgrøde 1	Afgræsnings græs	Afgræsnings græs	<input type="checkbox"/>	8-0	Hovedgården	694080-74	1	1	1	6	263, Græs uden Mæ	Dyrket/Udnykt	
9-0	10,44	Hovedafgrøde 1	Vinterraps	Vinterhvede, brød	<input type="checkbox"/>	9-0	Hovedgården	694080-74	1	1	1	11	013, Vinterhvede, br	Dyrket/Udnykt	
10-0	16,91	Hovedafgrøde 1	Vinterhvede, brød	Fab.roer top høstet	<input type="checkbox"/>	10-0	Hovedgården	694081-93	1	1	1	7	160, Roer til fabri	Dyrket/Udnykt	
11-0	8,65	Hovedafgrøde 1	Markærter	Vårbyg malt	<input type="checkbox"/>	11-0	Hovedgården	694081-93	1	1	1	5	001, Vårbyg	Dyrket/Udnykt	
12-0	9,75	Hovedafgrøde 1	Rådsvingel markfrø	Rådsvingel markfrø	<input type="checkbox"/>	12-0	Hovedgården	694081-93	1	1	1	5	108, Rådsvingel, frø	Dyrket/Udnykt	

Konverteringstabel fra Næsgaard MARK til Fællesskemaet

Lov afgrøderne er udgangspunktet for ansøgning i fællesskema.

Hver Næsgaard Mark afgrøde er tilknyttet en lovkode som standard. Ved eksport til fællesskemaet bliver lov-koden brugt.

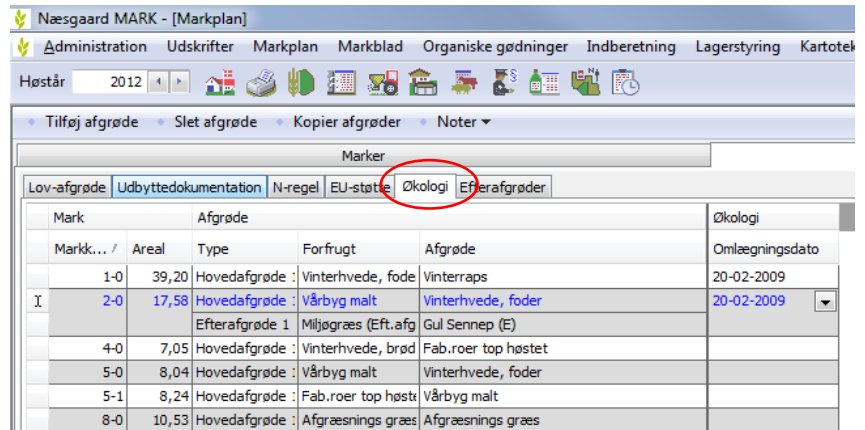
En sammenhæng mellem Lovafgrøde og Næsgaard Mark afgrøde findes på vores hjemmeside [klik her](#)

Lovafgrøde - Næsgaard Mark afgrøde

Lovafgrøde for høstår 2012	Jb 5-6:		Næsgaard Mark afgrøde
	Udbytte	N-norm	
1 Vårbyg	63	107	Vårbyg foder Vårbyg foder m/l.raj Vårbyg foder m/miljg Vårbyg foder m/raigr Vårbyg foder m/udlæg Vårbyg malt Vårbyg malt m/l.rajg Vårbyg malt m/miljog Vårbyg malt m/raigr Vårbyg malt m/udlæg
2 Vårhvede	57	104	Vårhvede foder udlæg Vårhvede, foder
3 Havre	52	80	Vårhavre Vårhavre m udlæg Vårhavre, nøgen
4 Andre kornarter vårsæt	52	80	Andet korn, vårsæt

Økologisk omlægningsdato

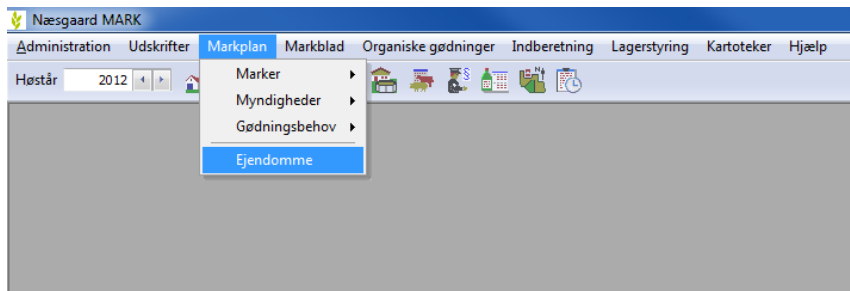
For økologiske bedrifter kan markernes omlægningsdato indberettes på fanen **Myndigheder/Økologi**



Ejendomme

Det er ikke nødvendigt at indtaste ejendomsoplysninger i Næsgaard Mark for at foretage eksport fællesskema.

Hvis du vælger at eksportere ejendomsoplysninger til fællesskema, skal du under **Markplan/Ejendomme** oprette SAMTLIGE ejendomme du ejer/forpagter.



OBS! Eksisterende oplysninger i fællesskema overskrives!

Ud over navn og adresseoplysninger, skal du angive: **Kommune** Vælg kommune i drop-downboks

Forpagtet. Kryds af her hvis ejendommen er forpagtet

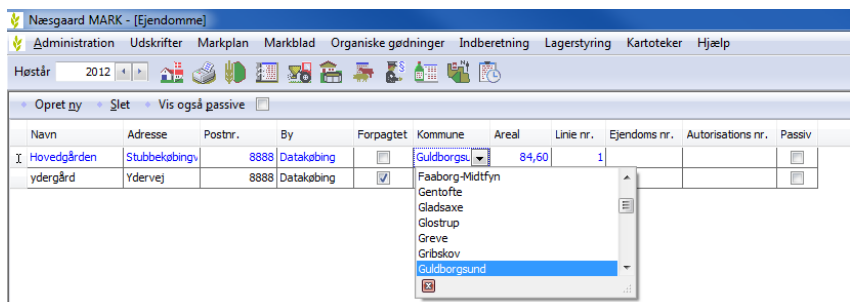
Areal. Ejendommens matrikulære areal/forpagtede areal

Linie nr. Angiv fortløbende numre på dine ejendomme. Du bestemmer rækkefølgen

Ejendomsnr. Ejendommens officielle ejendomsnummer. Kan ses på

<http://www.vurdering.skat.dk>

Autorisationsnr. Angiv ejendommens økologiske autorisationsnr. Kun for økologiske bedrifter



Angiv Ejendom på marker i markplan

OBS! For at aflevere ejendomme med ansøgningen skal der for HVER mark angives hvilken ejendom markeren tilhører i kolonnen **Ejendom** Ellers fejler upload.

Ved eksporten afleveres kun ejendomme, der er tilknyttet marker i markplanen.

Mark	Areal	Type	Forfrugt	Afgrøde	EU-mark	EU-Id	Ejendom	Pa	Jb	Lov-afgrøde
1-0	39,20	Hovedafgrøde 1	Vinterhvede, foder	Vinterraps		1-0	Hovedgården	1	5	022, Vinterraps
2-0	17,58	Hovedafgrøde 1	Vårbyg malt	Vinterhvede, foder		2-0	Hovedgården			interhvede e
		Efterafgrøde 1	Miljøgræs (Eft.-afgr.)	Gul Sennep (E)			ydergård			fterafgrøder
4-0	7,05	Hovedafgrøde 1	Vinterhvede, brød	Fab.roer top høstet		4-0				er til fabri
5-0	8,04	Hovedafgrøde 1	Vårbyg malt	Vinterhvede, foder		5-0				interhvede e
5-1	8,24	Hovedafgrøde 1	Fab.roer top høstet	Vårbyg malt		5-1				årbyg
8-0	10,53	Hovedafgrøde 1	Afgræsnings græs	Afgræsnings græs		8-0				græs uden kl
9-0	10,44	Hovedafgrøde 1	Vinterraps	Vinterhvede, brød		9-0				interhvede,
10-0	16,91	Hovedafgrøde 1	Vinterhvede, brød	Fab.roer top høstet		10-0	Hovedgården	1	7	160, Roer til fabri
11-0	8,65	Hovedafgrøde 1	Markærter	Vårbyg malt		11-0	Hovedgården	1	5	001, Vårbyg

Opgørelse af efterafgrøder 2016/17

I april/august 2016 indberettede du arealer med efterafgrøder, mellemafgrøder samt alternativer til efterafgrøder i efteråret 2016.

Disse oplysninger forefindes nu fortrykt i tastselvservice.

I august 2016 fik du tillige mulighed for at indberette tidligt sået vinterhvede og brak langs vandløb som alternativ.

Har du anvendt Næsgaard Mark ved eksport af oplysninger om gødning og efterafgrøder i 2014/15 bør oplysningerne i markprogrammet og de fortrykte oplysninger være identiske.

Indberetning af efterafgrøder for efteråret 2016

A	Pligtige efterafgrøder der udlægges i efteråret 2016	ha
	På siden Markplan har du oplyst et areal med efterafgrøder (afgrødekode 968) på Er markplanen ikke udfyldt, kan du angive det rigtige areal her	16,17
B	Energiafgrøder	
	Samlet areal med energiafgrøder i referenceåret 2008/2009, fra din markplan 2009 Er dette ikke korrekt, kan du oplyse det rigtige areal her	0,00
	Samlet areal med energiafgrøder i 2016, fra siden Markplan Er dette ikke korrekt, kan du oplyse det rigtige areal her	0,00
	Areal med energiafgrøder, der kan benyttes som alternativ	0,00
	Energiafgrøder omregnet til efterafgrøder (0,8 ha energiafgrøder erstatter 1 ha efterafgrøder)	0,00
C	Mellemafgrøder	
	Areal med mellemafgrøder (afgrødekode 972, kolonne 11) fra siden Markplan Er markplanen ikke udfyldt, kan du oplyse arealet her	0,00
	Mellemafgrøder omregnet til efterafgrøder (2 ha mellemafgrøder erstatter 1 ha efterafgrøder)	0,00
D	Afbrænding af fiberfraktion fra husdyrgødning i planperioden 2015/2016	
	Oplys antal dyreenheder	0
	Omregnet til efterafgrøder, hvor 25 DE svarer til 1 ha efterafgrøder	0,00
E	Braklagte arealer langs vandløb	
	Oplys antal ha braklagte arealer langs vandløb, du ønsker at benytte som alternativ til efterafgrøder	0,00
	Omregnet til efterafgrøder, hvor 0,25 ha braklagte arealer langs vandløb svarer til 1 ha efterafgrøder	0,00
F	Tidlig såning af vintersæd	
	Oplys antal ha med tidligt sået vinterhvede, du ønsker at benytte som alternativ til efterafgrøder	12,30
	Omregnet til efterafgrøder, hvor 5 ha tidligt sået vintersæd svarer til 1 ha efterafgrøder	2,46
H	Efterafgrøder og alternativer i 2016	
	Omregnet til efterafgrøder i alt	18,63

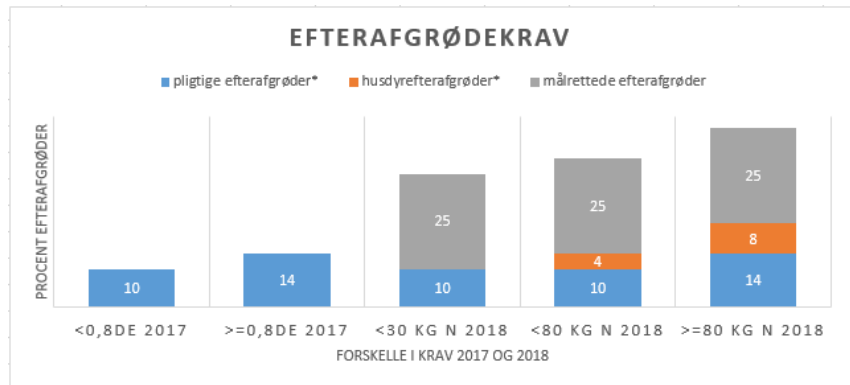
Alle oplysninger skal kunne genfindes i Efterafgrøde fanen Ved uoverensstemmelse i oplysningerne er man nød til at tilrette Næsgaard i overensstemmelse med oplysningerne på Tastselv, da felterne er for udfyldt og ikke kan ændres.

	Indtastet	%	ha
Efterafgrødegrundareal			36,17
Krav til pligtige efterafgrøder		10,00	3,62
Krav aftale efterafgrøder		0,00	0,00
Overført areal fra tidligere år			0,00
Areal med pl. efterafgrøder i efterår 2014			16,17
Reduktion pga energiafgrøder			0,00
Reduktion pga afbrænding af fiber			0,00
Reduktion pga mellemafgrøder			0,00
Krav afgivet til anden virksomhed			0,00
Braklagt areal langs vandløb	0,00		0,00
Tidligt sået areal af vintersæd	12,30		2,46
Elstra pga tillæg til N-kvote			3,00
Reduktion pga nedsættelse af N-kvote			0,00
Balance		33,21	12,01
DE/ha til efterafgrøder næste år			0,02

Planlægning af efterafgrøder 2017/18 allerede ved Tast-selv 2017

Nu har vi prøvet det nogle år. Vi planlægger og udlægger efterafgrøder i markplanen 2017 ud fra forventningerne til grundarealets størrelse i 2018, og anvender MFO efterafgrøder hvor det er muligt.

Men i 2018 kommer der to nye ordninger som samlet kan betyde krav om op til 47 % efterafgrøder.



Pligtige målrettede efterafgrøder 2018 udlagt efterår 2017

Endelige procentkrav pr. vandopland kommer i juli

Læs det gerne to gange. Stadig i tvivl så læs det en gang til.



Det endelige beregnede krav på din ejendom oplyser Naer først i 2018

Det endelige procentkrav til målrettede efterafgrøder i efteråret 2017 indenfor hvert vandopland bliver først opgjort i juli 2017 og afhænger om nok har søgt om frivillige.

Kravet til målrettede efterafgrøder i efteråret 2017 udregnes forholdsmæssigt ud fra efterafgrødegrundarealets størrelse til markplan 2018 indenfor hvert vandopland gange det endelige procentkrav.

For hvert ID15 område gælder, hvis dit tilskudsareal (med frivillige målrettede efterafgrøder) er større end det endelige krav, så er dit tilskudsareal lig dit krav til målrettede efterafgrøder. Hvis du derimod har ansøgt om et lavere areal til frivillige målrettede efterafgrøder end det endelige krav, skal du udlægge flere efterafgrøder i efteråret 2018, eller tage et kvotetræk.

Målrettede efterafgrøder skal opfyldes årligt. Kan ikke opspares, kan ikke anvendes til MFO eller som pligtige efterafgrøder og ligger ud over arealet med pligtige efterafgrøder.

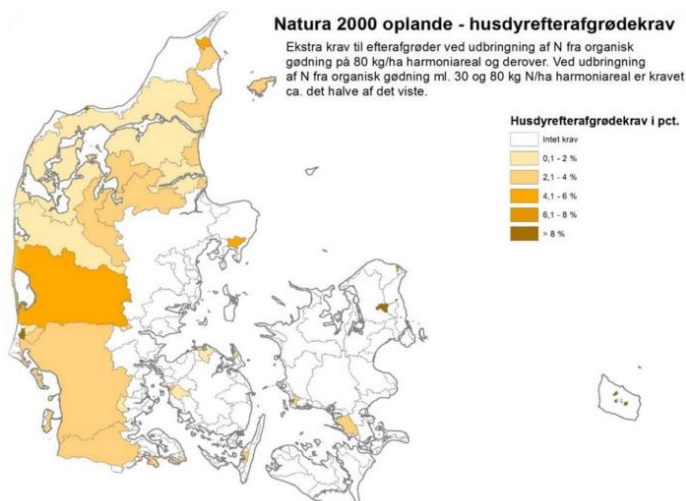
En egentlig opgørelse fra Naer over procentkrav efterafgrøder som følge af den målrettede regulering du skulle have udlagt på din ejendom i efteråret 2017 vil du først kunne aflæse i gødningskvote og efterafgrøde skemaet til ansøgning i foråret 2018, men har du manglet efterafgrøder så bare roligt, så har de skam også reduceret din kvote herfor samtidig.

Husdyrefterafgrødekrav 2018 udlagt efterår 2017



De eksisterende vilkår i miljøgodkendelserne om husdyrbrugs udbringningsarealer bortfalder med virkning fra 1. august 2017 og erstattes af nye generelle regler, der gælder alle der har udbragt mere end 30 kg N fra organisk gødning pr. ha harmoniareal i 2015/16 og i øvrigt omfattet reglerne vedr. lovefterafgrøder.

Du kan se det procentvise krav for de enkelte oplande i IMK og www.naturerhverv.dk



Der gælder samme regler for husdyrefterafgrøder som for de pligtige efterafgrøder og de vil blive administreret sammen. Efter 1. februar vil du kunne aflæse kravet direkte på IMK, hvis dine arealer ligger indenfor ét opland. Ligger dine arealer i flere oplande med forskelligt krav er det nødvendigt at lave en forholdsmæssig beregning af dit endelige husdyrefterafgrødekrav, men der bliver adgang til et beregningsværktøj. Bedrifter der har udbragt mere end 80 kg N fra organisk gødning pr. ha harmoniareal har det fulde husdyrefterafgrødekrav, mens bedrifter mellem 30-80 kg N har det halve husdyrefterafgrødekrav.

Tast dit samlede krav til 2018 i Næsgaard mark

Dit specifikke husdyrefterafgrødekrav for 2018 kan du indtaste i Næsgaard mark i kolonnen efterafgrøder under *Indberetning > Gødningsregnskab > forudsætninger >*

Gødningsregnskab		Efterafgrøder	
Kommune	Guldborgsund	Efterafgrødegrundareal under 10 ha	<input type="checkbox"/>
Kvælstofkvote korrigeret pga konsulerklæring	<input type="checkbox"/>	Ekstra lov efterafgrøder (ny husdyrreg.) pct.	0,00
Harmoni		Afsløre efterafgrøder, ha	0,00
Bedriften er økologisk	<input type="checkbox"/>	Areal til beregning af eftervirkning	22,66
Indtast bedriftstype	<input type="checkbox"/>	Overfør overskud af efterafgrøder	<input checked="" type="checkbox"/>
Bedriftstype, DE/ha	1,40	Alternativ til efterafgrøder efterår 2018	
Krav ved køb af husdyrgødning DE/ha	1,40	Lås indtastning	<input type="checkbox"/>
Harmoni på Kvægbedrifter		Brug af mellemefgrøder efterår 2018	<input type="checkbox"/>
Bedriften indgår i produktionsmæssig sammenhæng	<input type="checkbox"/>	Areal af flerårig energiforgrøder efterår 2018	0,00
Undlad 2,3 DE/ha beregning	<input type="checkbox"/>	Separering og afbrænding af fiberfraktion 2017/18	<input type="checkbox"/>
Anvender 2,3 DE/ha i 2018	<input type="checkbox"/>	Andre	
		Efterafgrødekrav afgivet til anden virksomhed, ha	0,00
		Afgivet til CVR nr.	
		Efterafgrødekrav modt. fra anden virksomhed, ha	0,00
		Modtaget fra CVR nr.	

Så medregnes kravet til husdyrefterafgrøder i dit efterafgrøderegnskab til 2018.

Alternativer til pligtige efterafgrøder og opsparing

Vælg menuen

Indberetning/Gødningsregnskab/Forudsætninger

Vil du benytte dig af et eller flere alternativer til pligtige efterafgrøder, så skal der ansøges om dette via fællesskemaet, uanset om du vælger at overføre gødningsoplysninger eller ej.

For høst 2018 skal areal med efterafgrøder og alternativer til efterafgrøder anmeldes inden 31. august 2017.

Gødningsregnskab	
Kommune	Guldborgsund
Kvælstofkvote korrigeret pga konsulerterklæring	<input type="checkbox"/>
Harmoni	<input type="checkbox"/>
Bedriften er økologisk	<input type="checkbox"/>
Indtast bedriftstype	<input type="checkbox"/>
Bedriftstype, DE/ha	1,41
Krav ved køb af husdyrgødning DE/ha	1,40
Harmoni på Kvægbedrifter	<input type="checkbox"/>
Bedriften indgår i produktionsmæssig sammenhæng	<input type="checkbox"/>
Undlad 2,3 DE/ha beregning	<input type="checkbox"/>
Ansøg om 2,3 DE/ha i kommende periode	<input type="checkbox"/>

Efterafgrøder	
Efterafgrødegrundareal under 10 ha	<input type="checkbox"/>
Aftale efterafgrøder, ha	2,50
Areal til beregning af eftervirkning	0,00
Overfør overskud af efterafgrøder	<input checked="" type="checkbox"/>
Alternativ til efterafgrøder efter år 2014	<input type="checkbox"/>
Lås indtastning	<input type="checkbox"/>
Brug af mellemafgrøder efter år 2014	<input type="checkbox"/>
Areal af flerårig energigrøde efter år 2014	0,00
Separation og afbrænding af fiberfraktion(2013/14)	<input type="checkbox"/>
Andre	
Efterafgrødekrav afgivet til anden virksomhed, ha	0,00
Efterafgrødekrav modt. fra anden virksomhed, ha	0,00
Ekstra efterafgrøde til ekstra kvote	Ikke tilmeldt
Ha, der ønskes udlagt	0,00

Oplysninger om tidligt sået vinterhvede og brak langs vandløb i 2017/18 vil dog blive hentet fra markplanen 2018

Når eksporten er gennemført, låses indtastningen af de valgte alternativer. Hvis du senere låser op igen og foretager ændringer, så skal du være opmærksom på at foretage samme ændringer i din hektarstøtteansøgning.

Se i øvrigt vejledning til alternativer til Pligtige efterafgrøder på vores hjemmeside ([klik her](#)).

Vi anbefaler alle at indsende oplysninger om efterafgrøder til 2018 NU sammen med ansøgning om enkeltbetaling 2017 og så evt. manuelt tilrette på Tast-selv service i august med endelige arealstørrelser og endelig opgørelse over afsatte DE ved separation og afbrænding pr. 31/7-2017

Gødningsoplysninger (kun krav ved 2,3 DE og tillæg for nedsat N-kvote for økologer)

Der er mulighed for at få beregnet en kvælstofkvote og andre oplysninger til gødningsplanlægningen via Tast-selv service.

Ved at overføre gødningsoplysninger dækkes kravet til udarbejdelse af Skema A, og der vil blive fortrykt en kvælstofkvote på indkaldelsen af gødningsregnskabet.

Det er dog kun et krav hvis du anvender undtagelsen for 2,3 DE, eller som økolog søger tillæg for nedsat N-kvote.

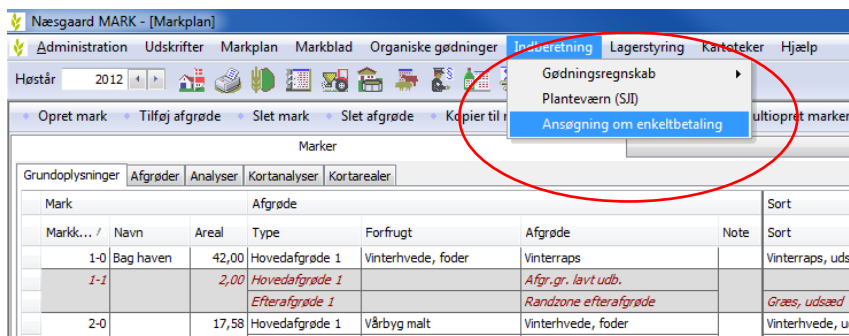
Følgende oplysninger eksporteres til gødningsplanlægningen:

- Kommune (**Gødningsregnskab/Forudsætninger**)
- Markering hvis Bedriftstype er 2,3 DE/ha (for kvægbedrifter) (**Gødningsregnskab/Forudsætninger**)
- Areal med pligtige efterafgrøder sidste år (**Gødningsregnskab/Forudsætninger**)
- Markering, hvis der er udbragt 0,8 eller flere DE/ha sidste år (**Gødningsregnskab/Efterafgrøder** i høstår 2016)
- Jb-nummer (**Markplan/Analysetal**)
- afkrydsning for vanding (**Markplan/Grundoplysninger**)
- afgrødekode for forfrugt (**Markplan/Myndigheder/Lovafgrøde**)
- Areal og afgrødekode for evt. efterafgrøde/pligtige efterafgrøde (**Markplan/Myndigheder/Lov-afgrøde**)
- N-korrektion for marken (sum af udbyttejustering og N-regeljustering) (**Markplan/Myndigheder/Lov-afgrøde**)
- Ekstra afgrøder (afgrødetyperne forafgrøder og yderligere hovedafgrøder)

Eksporter data til EHA

Når markplanen er rettet til, vælges funktionen

Ansøgning om enkeltbetaling i menuen **Indberetning**



Vælg oplysninger til eksport

Flere bedrifter

Arbejder du med flere bedrifter kan du vælge hvilken bedrift der skal eksporteres

Ejendomsoplysninger og Gødningsoplysninger

Ud over standardoplysningerne er der mulighed for at overføre oplysninger om ejendomme og gødning ved afkrydsning på eksport dialogen.

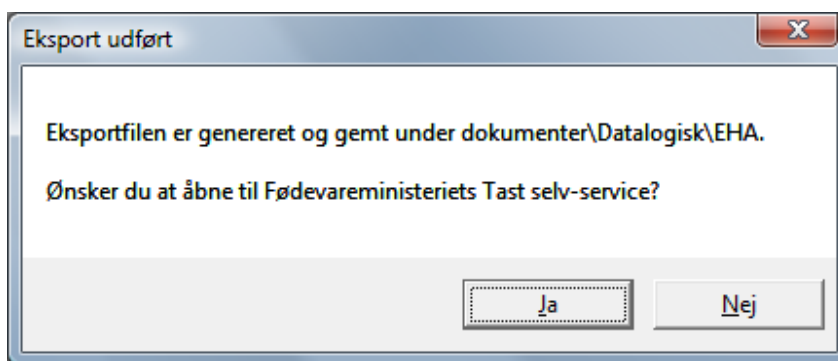
Når de ønskede oplysninger er valgt, klikkes på knappen **OK**



Ved eksporten dannes **to** filer:
Gødningskvote_ efterafg2017_ bedriftsnummeret.xml
EHA2017_ bedriftsnummeret.xml

Begge filer anvendes.

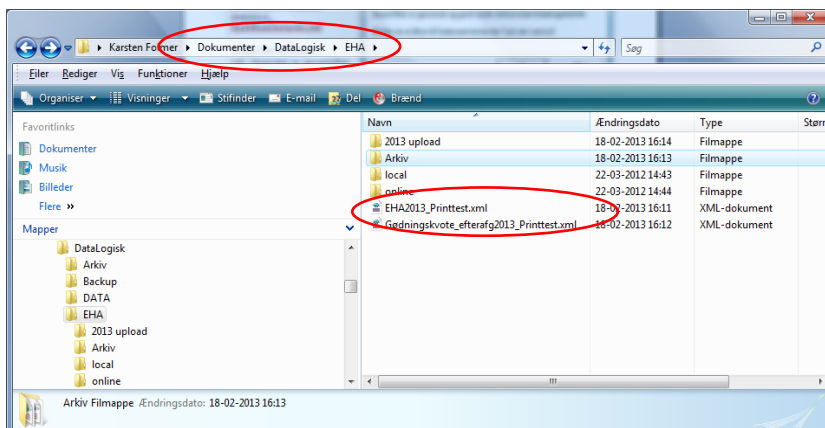
Når eksporten er gennemført gives denne besked. Vil du åbne til tastselservice



Eksportfilen for markplanen

Eksportfilerne placeres altid i biblioteket

../Dokumenter/
DataLogisk/EHA



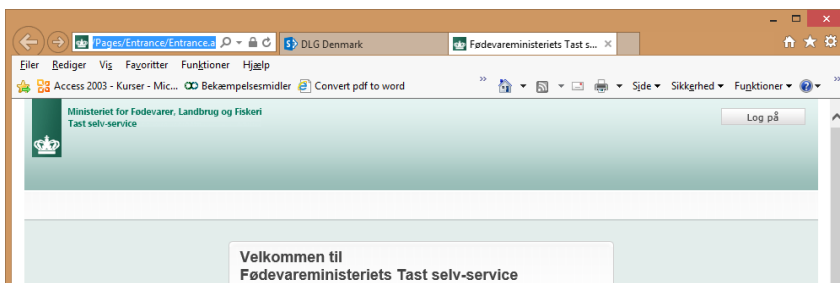
Fødevarerministeriets Tast selv-service

Start med at logge på hjemmesiden:

<https://tastselv.fvm.dk/>

Generelt anbefales det at ansøgning og indberetning sker i følgende rækkefølge:

1. Markkort 2017 oprettes
2. Ansøgning om Arealstøtte oprettes og tilknyttes markkortet
3. Indberetning af gødning og efterafgrøder 2017, herunder mulighed for allerede at anmelde udlæg af efterafgrøder i efteråret 2017 til regnskab 2018.

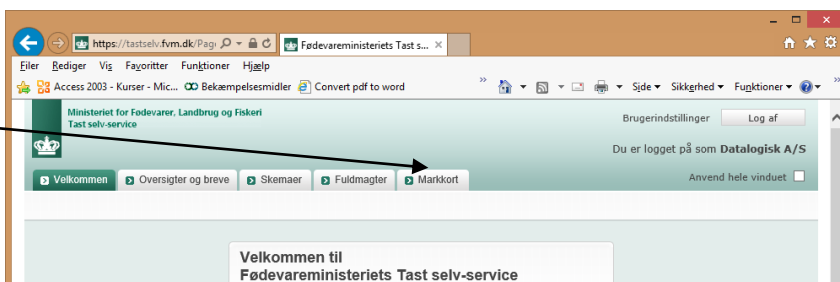


Markkort

Når du er logget ind i Tastselv service vælges funktionen

Markkort

NB! Vedr. eksport af kortdata til IMK fra Markkort henvises til separat vejledning.



Tilknyt markkort

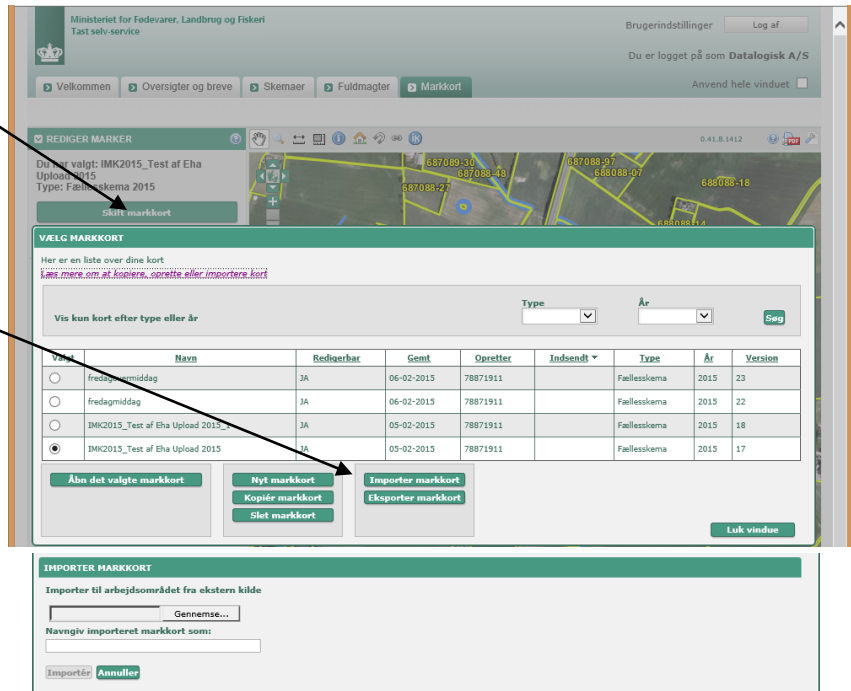
Klik på "Vælg markkort/ Skift Markkort"

Start med at tilknytte et markkort. Enten ved at kopiere markkort fra sidste år eller importere en markkort fil fra Næsgaard Markkort

Klik **Importer Markkort** for at starte en importdialog.

NB! Vær opmærksom på fraklip ved import. Marker uden for markblokke fraklipes altid af IMK og skal oprettes manuelt online på IMK.

NB! Kopierer du markkort fra sidste år skal du efterfølgende manuelt ind og rette på kortet så det svarer til årets markplan.



Markkort og 2,3 DE

Anvendelsen af undtagelsen for 2,3 DE kræver at kvælstofkvoten beregnes via Tast-selv service, hvilket gør at der også skal oprettes et markkort hertil.

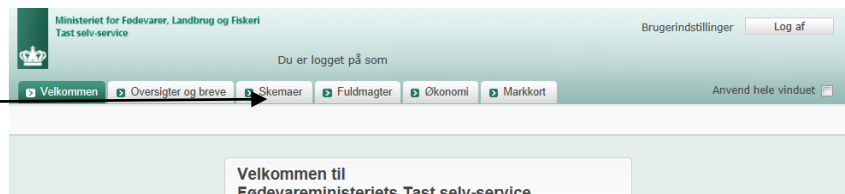
1. Klik på "Vælg markkort/ Skift Markkort"
2. Vælg Nyt markkort.
3. Skift type til Gødningskvote
4. Klik Importer Markkort og gentag importen som før.



Overførsel til Tast-selv service

Når kortet 2017 er færdig vælges funktionen

Skemaer



Herefter fremkommer der de skemaer, som for den enkelte bruger er aktuelle.

Klik på knappen opret ny skema for at oprette et skema til beregning af:

1. Gødningskvote 2017 og indberetning af efterafgrøder eller oprette en
2. Fællesansøgning 2017. *(Begge skal oprettes)*

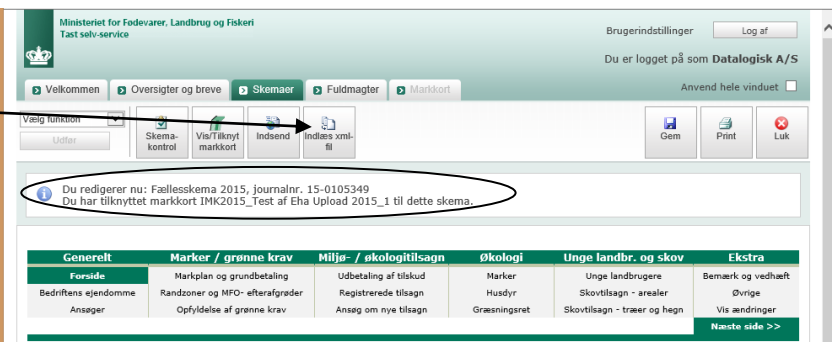
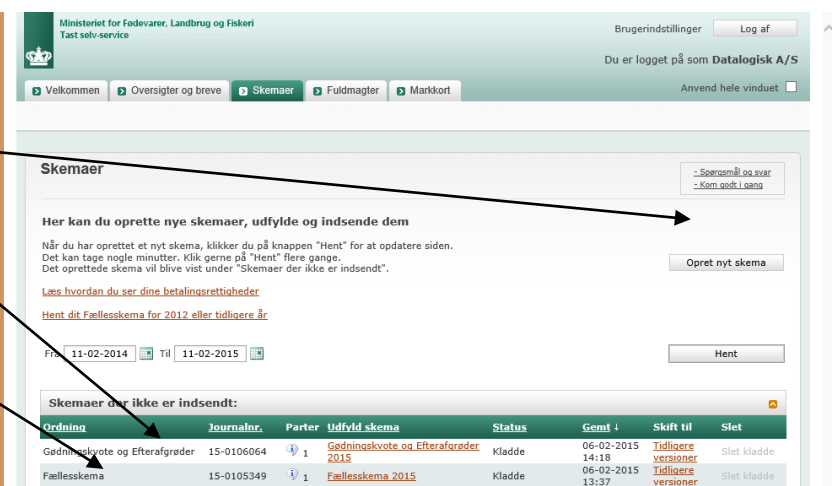
Skemaerne vil komme til syne i bunden og kan efterfølgende redigeres ved at klikke på skemaet

Ansøgning om enkeltbetaling 2017

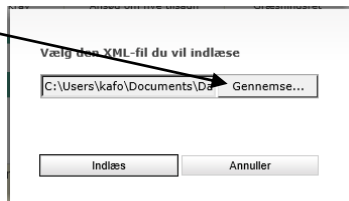
Åben skema til fællesansøgning 2017

Vælg funktionen **Indlæs xml-fil**

Vær opmærksom på at der er tilknyttet et markkort til skemaet. Skal du senere rette i markkortet foretages dette med funktionen Vis/tilknyt Markkort



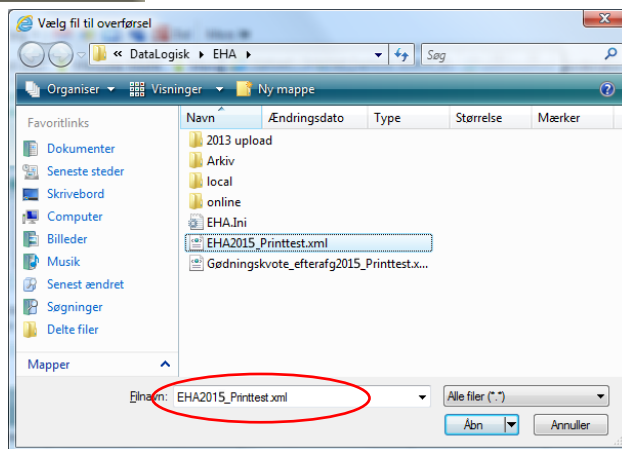
Klik herefter på Gennemse og find eksportfilen **EHA2017_ bedriftsnummeret.xml** i den dokumentmappe, hvor den blev placeret ved eksport fra Næsgaard MARK.



Klik på Åbn når du har fundet filen.

Klik herefter på OK. Herefter indlæses filen.

Se i øvrigt vejledningen til Tast-selv service, som findes på NaturErhvervstyrelsens hjemmeside.

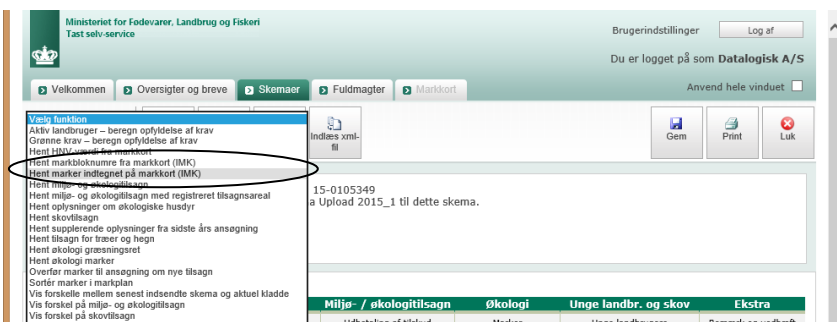


Start med at hente arealoplysninger fra imk ved at bruge funktionen:

"Hent marker indtegnet på markkort (IMK)"

Det tager lidt tid, men der skulle gerne komme et

 Beregning færdig



Ministeriet for Fødevarer, Landbrug og Fiskeri
Tast selv-service

Brugerindstillinger Log af
Du er logget på som Datalogisk A/S
Anvend hele vinduet

Velkommen Oversigt og breve Skemaer Fuldmagter Markkort

Vælg funktion
 Aktiv landbruger – beregn opfyldelse af krav
 Grønne krav – beregn opfyldelse af krav
 Hent IMK-areal fra markkort
Hent marker indtegnet på markkort (IMK)
 Hent IMK-areal fra markkort
 Hent miljø- og økologitilsagn
 Hent miljø- og økologitilsagn med registreret tilsagnsareal
 Hent oplysninger om økologiske husdyr
 Hent skovtilsagn
 Hent supplerende oplysninger fra sidste års ansøgning
 Hent tilsagn for træer og hegn
 Hent økologi græsningstret
 Hent økologi marker
 Overfør marker til ansøgning om nye tilsagn
 Sorter marker i markplan
 Vis forskelle mellem senest indsendte skema og aktuelt kladdet
 Vis forskel på miljø- og økologitilsagn
 Vis forskel på skovtilsagn

15-0105349
a Upload 2015_1 til dette skema.

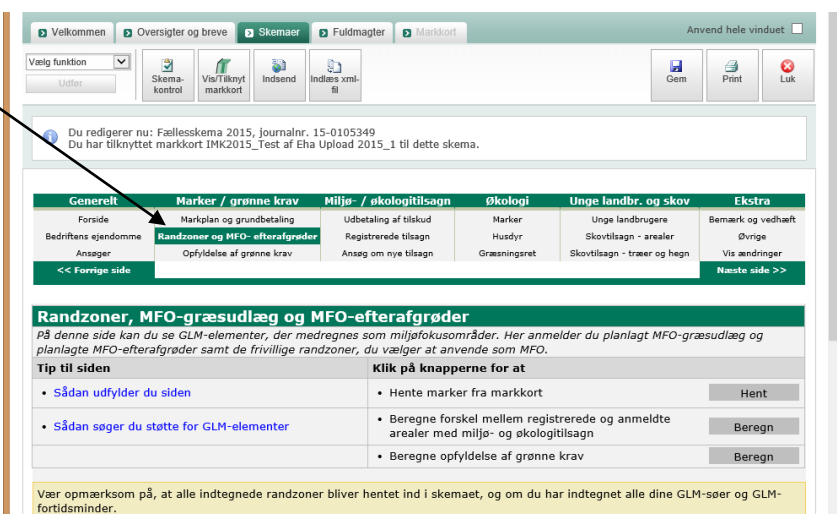
Miljø- / økologitilsagn Økologi Unge landbr. og skov Ekstra

Klik på **Randzoner og MFO-efterafgrøder**

Der er nu en samlet oversigt over markplan med areal-angivelser over Randzoner, GLM-landskabelementer og MFO-efterafgrøder

Det er uden betydning om græsudlæg til MFO anmeldes i kolonne 11 eller 12, men Næsgaard Mark vil som udgangspunkt eksportere udlæg af græsblanding/græs til frø eller slæt/afgræsning i kolonne 11, mens egentlige miljøefterafgrøder placeres i kolonne 12.

Er der udlagt målrettede efterafgrøder anmeldes det i kolonne 13



Velkommen Oversigt og breve Skemaer Fuldmagter Markkort

Vælg funktion
 Udfør Skema-kontrol Vis/Tilføj markkort Indsend Indlæs xml-fil

Du redigerer nu: Fællesskema 2015, journalnr. 15-0105349
 Du har tilknyttet markkort IMK2015_Test af Eha Upload 2015_1 til dette skema.

Generelt	Marker / grønne krav	Miljø- / økologitilsagn	Økologi	Unge landbr. og skov	Ekstra
Forside	Markplan og grundbetaling	Udbetaling af tilskud	Marker	Unge landbrugere	Bemærk og vedhæft
Bedriftens ejendomme	Randzoner og MFO-efterafgrøder	Registrerede tilsagn	Husdyr	Skovtilsagn - arealer	Øvrige
Ansøger	Opfyldelse af grønne krav	Ansøg om nye tilsagn	Græsningstret	Skovtilsagn - træer og hegn	Vis ændringer

<< Forrige side Næste side >>

Randzoner, MFO-græsudlæg og MFO-efterafgrøder

På denne side kan du se GLM-elementer, der medregnes som miljøfokusområder. Her anmelder du planlagt MFO-græsudlæg og planlagte MFO-efterafgrøder samt de frivillige randzoner, du vælger at anvende som MFO.

Tip til siden

- Sådan udfylder du siden
- Sådan søger du støtte for GLM-elementer

Klik på knapperne for at

- Hente marker fra markkort
- Beregne forskel mellem registrerede og anmeldte arealer med miljø- og økologitilsagn
- Beregne opfyldelse af grønne krav

Vær opmærksom på, at alle indtegnede randzoner bliver hentet ind i skemaet, og om du har indtegnet alle dine GLM-søer og GLM-fortidsminder.

Markplan for randzoner, GLM-landskabelementer, MFO-græsudlæg og efterafgrøder													
A1	A2	A3	A4	A5	A6	A7	A8	A9	A10	A11	A12	A13	A14
Fra siden	Markplan og grundbetaling	Afgrøde (overføres til siden 'Markplan og grundbetaling')	Areal til grundbetaling	Randzoner-areal	2 meter bræmmer	GLM-søer	GLM-fortidsminder	GLM skal medregnes som MFO	Randzoner skal medregnes som MFO	Planlagt MFO-græsudlæg	Planlagte MFO-efterafgrøder	Målrettede efterafgrøder	Vandopland
Mark-nummer	Markblokk-nummer	Oversigt over afgrødekoder kode navn	ha	ha	ha	ha	ha	?	?	?	?	?	id
1-0	689085-50	1 Vårbyg	25,70	0,10	0,01								63.300.029
2-0	689085-84	13 Vinterhvede, brødhvede	21,04	0,31	0,05								63.300.029
3-0	689085-50	1 Vårbyg	8,89										63.300.455
3-1	689085-50	160 Sukkerroer til fabrik	7,47										63.300.455

Foretag derefter beregning af grønne krav ved at bruge funktionen: **"Grønne krav - beregn opfyldelse af krav"**

Det tager lidt tid, men der skulle gerne komme et

Øverst ses en opgørelse over om man er omfattet af krav til 5% miljøfokusområder (MFO) + Grønt krav om flere afgrødekategorier og om man opfylder krav.

Nedenunder findes dels specifikationer til opfyldelse af krav om miljøfokusområder mv. samt en markplan for grønne krav.

OBS! Næsgaard regner ikke på 2 m bræmme alene. Hvis randzonen er pløjet op og bræmme er indtegnet kan der være forskel på beregnet MFO areal af A3

Opfyldelse af grønne krav

På denne side beregner du, om du er omfattet af de grønne krav, og om din bedrift opfylder kravene.

Tip til siden

- Sådan udfylder du siden

Klik på knapperne for at

- Beregn opfyldelse af grønne krav **Beregn**
- Beregn forskel mellem registrerede og anmeldte arealer med miljø- og økologitilsagn **Beregn**
- Hente marker fra markkort **Hent**

Grønt krav om 5% miljøfokusområder (MFO)

Grønt krav om 5% miljøfokusområder (MFO)	Omfattet af krav	Opfylder krav	
	Ja	Ja	Skjul beregning

Opfyldelse af krav om miljøfokusområder (5% af omdriftsareal)

Beregning uden MFO-græsudlæg og MFO-efterafgrøder

Arealtype	Areal (ha)	Vægtning	Beregnet MFO-areal (ha)	Procentmæssig opfyldelse
A1 Samlet anmeldt omdriftsareal	83,10			
A2 Samlet krav om 5% MFO af omdriftsareal			4,16	5,00
Anmeldt areal (ha)				
A3 Randzoner og bræmmer	1,71	x 1,50	2,57	
A4 GLM-søer og -vandhuller	0,05	x 1,00	0,05	
A5 GLM-fortidsminder	0,00	x 1,00	0,00	
A6 MFO-brak	0,00	x 1,00	0,00	
A7 MFO-lavskov	0,00	x 0,30	0,00	
A8 = Samlet areal før græsudlæg og efterafgrøder	1,76		2,62	3,15

Beregning med MFO-græsudlæg og MFO-efterafgrøder

Arealtype	Areal (ha)	Vægtning	Beregnet MFO-areal (ha)	Procentmæssig opfyldelse
B1 Samlet behov for MFO-græsudlæg og MFO-efterafgrøder	5,13			
B2 Anmeldt areal med MFO-græsudlæg	20,08	x 0,30	6,02	7,24
B3 = Samlet areal for MFO-efterafgrøder, blandinger	21,84		8,64	10,40
B4 Resterende behov for MFO-efterafgrøder, blandinger	0,00			
B5 Anmeldt areal med MFO-efterafgrøder, blandinger	0,00	x 0,30	0,00	0,00
B6 Samlet anmeldt areal til opfyldelse af MFO	21,84		8,64	10,40
B7 Difference			4,48	5,40

Sammenlign skema Opfyldelse af grønne krav med nøgletal 025.

De samme oplysninger skal være at finde i markprogrammet under Nøgletal: **025 Grønnekrav**

Nøgletal | Afgrødefordeling | Forfrugter

Opfyldelse af grønne krav | Bedrift: Test af Eha Upload 2016 | Auto | Beregn

** Afgrødevariation **			
Omdriftsareal omfattet af grønne krav (A1)	83,10		
Krav til Afgrødevariation	3		
Antal afgrødekategorier på bedriften	3		
Areal af største afgrødekategori	36,17	Største afgrødekategori i pct. (Max. 75 %)	44
Maksimalt areal af største afgrødekategori	62,32	Næststørste afgrødekategori i pct.	38
Areal af næststørste afgrødekategori	31,97		
Maksimalt areal af næststørste afgrødekategori	42,77		
Afgrødekategorier, samlet vurdering			
** Miljøfokusområde **			
Areal krav til Miljøfokusområder 2016 (A2)	4,16		
MFO Randzone arealer (x 1,5) (A3)	2,57		
MFO GLM Arealer m. søer & fortidsminder (A4+A5)	0,05		
MFO Brak (x 1,0) (A6)	0,00		
MFO Lavskov (x 0,3) (A7)	0,00		
MFO Efterafgrøder efterår 2016 (x 0,3) (B2)	6,02		
MFO balance 2016 (B7)	4,48		
MFO Arealer, samlet vurdering			

De med rødt angivne punkter refererer til tilhørende punkter i fællesskemaet

Kontroller ansøgningen og udfyld/ret fejl og mangler

Tjek derefter at alle oplysninger i Fællesskemaet er korrekte, og udfyld og ret eventuelle fejl og mangler i ansøgningen.

Anvend den indbyggede **Skemakontrol** for at tjekke ansøgningen.

Selvom data kan eksporteres fra Næsgaard MARK, er det brugerens eget ansvar, at de data, som står på Fællesskemaet, er korrekte.

DataLogisk A/S kan således ikke stilles til ansvar for eventuelle fejl ved ansøgning af arealtilskud på tastselv.fvm.dk.

Indberetning af efterafgrøder 2017

Åben skema til Gødningskvote og efterafgrøder 2017

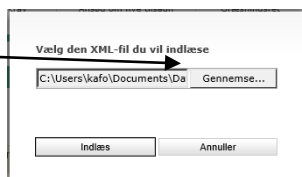
Vælg funktionen **Indlæs egne data**



Klik herefter på gennemse og find eksportfilen

Gødningskvote_efterafg2017_bedriftsnummeret.xml

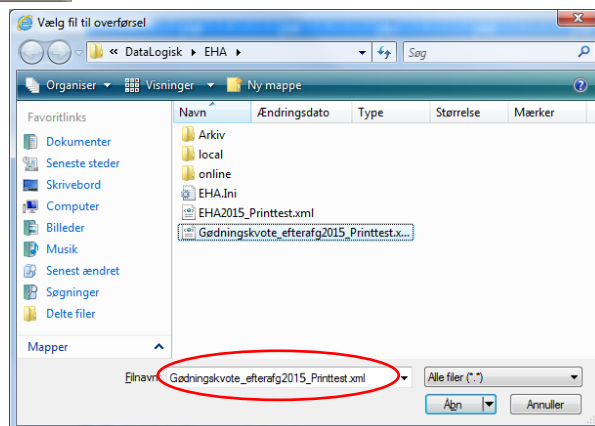
i den dokumentmappe, hvor den blev placeret ved eksport fra Næsgaard MARK.



Klik på Åbn når du har fundet filen.

Klik herefter på OK. Herefter indlæses filen.

Se i øvrigt vejledningen til Tast-selv service, som findes på NaturErhvervstyrelsens hjemmeside.



Vælg funktion opdater gødningskvote og efterafgrøder

Klik **Udfør** for at opdatere!



De samme oplysninger skal være at finde i markprogrammet under Nøgletal: 030 Pligtige efterafgrøder samt i oversigten under: Indberetning/Gødningsregnskab/Efterafgrøder

Opgørelse 2016/17

Opgørelsespunkter C-J vil være at finde i de to første kolonner i nøgletal 030.

Efterår 2017

Indberetning efterafgrøder 2017/2018 genfindes også under fanen "Efterafgrøder" i N-kontrollen til Markplan 2018 hvor indberetningens punkter A-F vil være at finde.

De med rødt angivne punkter refererer til tilhørende punkter i fællesskemaet under indberetning efterafgrøder 2017/2018

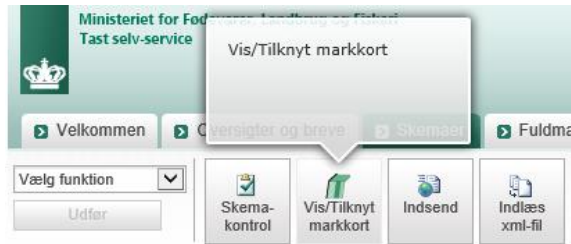
Efterafgrøder	Indtastet	%	ha
Efterafgrødegrundareal	<input type="checkbox"/>		0,00
⚡ Krav til pligtige efterafgrøder		10,00	1,00
Krav aftale efterafgrøder		0,00	0,00
Overført areal fra tidligere år	<input type="checkbox"/>		12,01
Areal med pl. efterafgrøder i efterår 2016	<input type="checkbox"/>		13,27
Reduktion pga energiafgrøde			1,50
Reduktion pga afbrænding af fiber			0,00
Reduktion pga mellemafgrøder			1,49
Krav afgivet til anden virksomhed			0,00
Efterafgrødebrak efterår 2016	<input type="checkbox"/>		0,00
Braklagt areal langs vandløb	<input type="checkbox"/>	0,00	0,00
Tidligt sået areal af vintersæd	<input type="checkbox"/>		0,00
Ekstra pga tillæg til N-kvot			0,00
Reduktion pga nedsættelse af N-kvot			0,00
Balance		0,00	28,27
DE/ha til efterafgrøder næste år	<input type="checkbox"/>		0,00

Det fremgår ikke tydeligt i nogen vejledning, men A) areal med efterafgrøder der udlægges i efteråret 2017 er en sum af areal med pligtige efterafgrøder + areal af målrettede efterafgrøder.



Gødningskvote og 2,3 DE

Anvendelsen af undtagelsen for 2,3 DE kræver at kvælstofkvoten beregnes via Tast-selv service. Hvis du har oprettet et markkort 2017 af typen Gødningskvote vil det automatisk blive tilknyttet.



Ellers skal det blot tilknyttes med funktionen Vis/tilknyt markkort

Kontroller ansøgningen og udfyld/ret fejl og mangler

Tjek **altid** opgørelse af efterafgrøder 2016/17 samt indberetning af efterafgrøder 2017/18 i Tast-selv service er korrekte, og udfyld og ret eventuelle fejl og mangler.

Har du uploadet gødningsoplysninger så tjek også markplan, beregning af gødningskvote.

Selvom data kan eksporteres fra Næsgaard MARK, er det brugerens eget ansvar, at de data, som står på Fælleskemaet, er korrekte.

Datalogisk A/S kan således ikke stilles til ansvar for eventuelle fejl ved indberetning af gødningskvote og efterafgrøder på tastelv.fvm.dk.